



ВОЛОГОДСКАЯ ОБЛАСТЬ

ПОСТАНОВЛЕНИЕ

ГЛАВЫ ГОРОДА ЧЕРЕПОВЦА

07.08.2024 № 28

О проведении общественных обсуждений
по проекту внесения изменений
в Генеральный план города Череповца

В соответствии с Градостроительным кодексом Российской Федерации, Федеральным законом от 06.10.2003 № 131-ФЗ «Об общих принципах организации местного самоуправления в Российской Федерации», Уставом городского округа город Череповец Вологодской области, Положением о публичных слушаниях и общественных обсуждениях в городе Череповце, утвержденным решением Череповецкой городской Думы от 02.07.2018 № 124,
ПОСТАНОВЛЯЮ:

1. Провести в срок с 08.08.2024 по 29.08.2024 общественные обсуждения проекта внесения изменений в Генеральный план города Череповца (далее – Проект) (прилагается).

2. Определить организатором общественных обсуждений управление архитектуры и градостроительства мэрии.

3. Участники общественных обсуждений, прошедшие идентификацию, в соответствии со статьей 5.1 Градостроительного кодекса Российской Федерации и Положением о публичных слушаниях и общественных обсуждениях в городе Череповце, утвержденным решением Череповецкой городской Думы от 02.07.2018 № 124, вправе представить свои предложения и замечания, касающиеся Проекта, в период с 13.00 час. 16.08.2024 по 13.00 час. 26.08.2024 путем заполнения формы в информационной системе АИС «Портал «МойЧереповец»» (<https://МойЧереповец.рф>) в разделе «Голосования», проект «Обсуждение проекта внесения изменений в Генеральный план города Череповца», в письменной форме в адрес организатора общественных обсуждений по адресу: г. Череповец, ул. Набережная, д. 37а, по электронной почте: uag@cherpovetscity.ru, посредством записи в книге (журнале) учета посетителей экспозиции проекта с приложением документов, предусмотренных частью 12 статьи 5.1 Градостроительного кодекса Российской Федерации.

4. Управлению архитектуры и градостроительства мэрии:

4.1. Организовать размещение Проекта 16.08.2024 в информационной системе АИС «Портал «МойЧереповец»» и на официальном сайте мэрии города Череповца, а

именно: проект внесения изменений в Генеральный план города Череповца, информационные (демонстрационные) материалы к проекту.

4.2. Организовать работу экспозиции Проекта с 16.08.2024 по 26.08.2024 в рабочие дни (понедельник – четверг с 8.15 час. до 17.00 час., пятница с 8.15 час. до 16.00 час., перерыв с 12.00 час. до 12.45 час.) по адресу: г. Череповец, ул. Набережная, д. 37а, каб. 1, организовать консультирование посетителей экспозиции.

4.3. Разместить информацию об общественных обсуждениях на информационных стендах управления архитектуры и градостроительства мэрии, на информационных стендах МБУ «МФЦ в г. Череповце», на официальном сайте мэрии города Череповца.

4.4. Зарегистрировать и рассмотреть предложения и замечания, поступившие в управление архитектуры и градостроительства мэрии в отношении Проекта в период, указанный в п. 3 настоящего постановления.

4.5. Осуществлять обработку персональных данных участников общественных обсуждений с учетом требований, установленных Федеральным законом от 27.07.2006 № 152-ФЗ «О персональных данных».

4.6. Подготовить и оформить протокол общественных обсуждений и заключение о результатах общественных обсуждений с учетом требований, указанных в пунктах 4.26, 4.27, 4.30 Положения о публичных слушаниях и общественных обсуждениях в городе Череповце, утвержденного решением Череповецкой городской Думы от 02.07.2018 № 124.


4.7. Обеспечить опубликование и разместить на официальном сайте мэрии города Череповца заключение о результатах общественных обсуждений 29.08.2024.

4.8. Разместить протокол общественных обсуждений на официальном сайте мэрии города Череповца 29.08.2024.

4.9. Обеспечить внесение изменений в Проект с учетом результатов общественных обсуждений.

5. Постановление подлежит опубликованию и размещению на официальном сайте главы города Череповца.

Глава города



М.П. Гусева

ПРОЕКТ ВНЕСЕНИЯ ИЗМЕНЕНИЙ В ГЕНЕРАЛЬНЫЙ ПЛАН ГОРОДА ЧЕРЕПОВЦА

В соответствии с Градостроительным кодексом Российской Федерации, Федеральным законом от 06.10.2003 № 131-ФЗ «Об общих принципах организации местного самоуправления в Российской Федерации», Уставом городского округа Череповец Вологодской области Череповецкая городская Дума

РЕШИЛА:

1. Внести в Генеральный план города Череповца, утвержденный решением Череповецкой городской Думы от 28.11.2006 № 165, следующие изменения:

приложение 1 «Положение о территориальном планировании» изложить в новой редакции согласно приложению 1 к настоящему решению;

приложение 2 «Карта функциональных зон» изложить в новой редакции согласно приложению 2 к настоящему решению;

приложение 3 «Карта границ населенных пунктов (в том числе границ образуемых населенных пунктов), входящих в состав городского округа» изложить в новой редакции согласно приложению 3 к настоящему решению;

приложение 4 «Карта планируемого размещения объектов местного значения городского округа (физическая культура и массовый спорт, образование, здравоохранение), объекты по утилизации и переработке бытовых и промышленных отходов» изложить в новой редакции согласно приложению 4 к настоящему решению;

приложение 5 «Карта планируемого размещения объектов местного значения городского округа. Объекты транспортной инфраструктуры» изложить в новой редакции согласно приложению 5 к настоящему решению;

приложение 6 «Карта планируемого размещения объектов местного значения городского округа. Объекты инженерной инфраструктуры (водоотведение)» изложить в новой редакции согласно приложению 6 к настоящему решению;

приложение 7 «Карта планируемого размещения объектов местного значения городского округа. Объекты инженерной инфраструктуры (теплоснабжение и газоснабжение)» изложить в новой редакции согласно приложению 7 к настоящему решению;

приложение 8 «Карта планируемого размещения объектов местного значения городского округа. Объекты инженерной инфраструктуры (электроснабжение и связь)» изложить в новой редакции согласно приложению 8 к настоящему решению.

2. Мэрии города в срок, не превышающий 10 дней со дня утверждения настоящего решения, разместить Генеральный план города Череповца в редакции настоящего решения в Федеральной государственной информационной системе территориального планирования.

3. Настоящее решение вступает в силу со дня его официального опубликования.

Приложение 1

Положение о территориальном планировании

1. Общие положения

При внесении изменений в Генеральный план города Череповца, утвержденный решением Череповецкой городской Думы от 28.11.2006 № 165, выделены следующие этапы территориального планирования:

исходный год проектирования - 2023 год;
 первая очередь - 2035 год;
 расчетный срок - 2045 год.

Перспективная численность населения определена в размере:
 на 2035 год - 340 тыс. человек;
 на 2040 год - 340 тыс. человек.

2. Сведения о видах, назначении и наименованиях планируемых для размещения объектов регионального значения, объектов местного значения муниципального образования Вологодской области и их основные характеристики.

№ п/п	Вид объекта	Планируемое мероприятие	Назначение объекта	Наименование объекта		Описание мероприятия		Местоположение объекта (адресная привязка, функциональная зона)	Вид зоны с особыми условиями использования
				Количество объектов	Единица измерения	Характеристика объекта	Единица измерения		
1. Планируемые для размещения на территории муниципального образования «город Череповец» объекты местного значения в сфере образования и науки									
1.	Дошкольная образовательная организация	Строительство	организация предоставления образования	Детский сад	348	мест	Заягорбский район, 26 микрорайон Зона смешанной и общественно-деловой застройки	не устанавливается	

№ п/п	Вид объекта	Планируемое мероприятие	Назначение объекта	Наименование объекта	Описание мероприятия			Вид зоны с особыми условиями использования
					Характеристика объекта	Количественный показатель	Единица измерения	
2.	Дошкольная образовательная организация	Строительство	организация предоставления образования	Детский сад	348	мест	Заягорбский район, 26 микрорайон Зона смешанной и общественно-деловой застройки	не устанавливается
3.	Общеобразовательная организация	Строительство	организация предоставления образования	Школа	1500	мест	Заягорбский район, 26 микрорайон Зона смешанной и общественно-деловой застройки	не устанавливается
4.	Организация дополнительного образования	Строительство	организация предоставления образования	Учреждение дополнительного образования	500	мест	Заягорбский район, 26 микрорайон Зона смешанной и общественно-деловой застройки	не устанавливается
5.	Дошкольная образовательная организация	Строительство	организация предоставления образования	Детский сад	170	мест	Запексинский район, 127 микрорайон Зона застройки индивидуальными жилыми домами	не устанавливается
6.	Организация дополнительного образования	Строительство	организация предоставления образования	Учреждение дополнительного образования	145	мест	Запексинский район, 127 микрорайон Зона застройки индивидуальными жилыми домами	не устанавливается
7.	Общеобразовательная организация	Строительство	организация предоставления образования	Школа	610	мест	Запексинский район, 128 микрорайон	не устанавливается

№ п/п	Вид объекта	Планируемое мероприятие	Назначение объекта	Описание мероприятия			Вид зоны с особыми условиями использования	
				Наименование объекта	Характеристика объекта			
					Количественный показатель	Единица измерения		Местоположение объекта (адресная привязка, функциональная зона)
	защита		образования				есть	
8.	Дошкольная образовательная организация	Строительство	организация предоставления образования	Детский сад	170	мест	Зашекснинский район, 129 микрорайон Зона застройки индивидуальными жилыми домами	не устанавливается
9.	Дошкольная образовательная организация	Строительство	организация предоставления образования	Детский сад	348	мест	Зашекснинский район, 134 микрорайон Зона смешанной и общественно-деловой застройки	не устанавливается
10.	Дошкольная образовательная организация	Строительство	организация предоставления образования	Детский сад	348	мест	Зашекснинский район, 164 микрорайон Зона смешанной и общественно-деловой застройки	не устанавливается
11.	Организация дополнительного образования	Строительство	организация предоставления образования	Учреждение дополнительного образования	500	мест	Зашекснинский район, 164 микрорайон Зона смешанной и общественно-деловой застройки	не устанавливается

№ п/л	Вид объекта	Планируемое мероприятие	Назначение объекта	Описание мероприятия			Вид зоны с особыми условиями использования	
				Наименование объекта	Количество помещений казатель	Единица измерения		Местоположение объекта (адресная привязка, функциональная зона)
12.	Общественная организация	Строительство	организация предоставления образования	Школа	1500	мест	Зашекснинский район, 164 микрорайон Зона смешанной и общественно-деловой застройки	не устанавливается
13.	Дошкольная образовательная организация	Строительство	организация предоставления образования	Детский сад	348	мест	Зашекснинский район, 124 микрорайон Зона смешанной и общественно-деловой застройки	не устанавливается
14.	Общественная организация	Строительство	организация предоставления образования	Школа	1500	мест	Зашекснинский район, 124 микрорайон Зона смешанной и общественно-деловой застройки	не устанавливается
15.	Организация дополнительного образования	Строительство	организация предоставления образования	Учреждение дополнительного образования	500	мест	Зашекснинский район, 124 микрорайон Зона смешанной и общественно-деловой застройки	не устанавливается
16.	Дошкольная образовательная организация	Строительство	организация предоставления образования	Детский сад	280	мест	Зашекснинский район, 111 микрорайон Зона смешанной и общественно-	не устанавливается

№ п/п	Вид объекта	Планируемое мероприятие	Назначение объекта	Наименование объекта	Описание мероприятия			Вид зоны с особыми условиями использования
					Количество казатель	Единица измерения	Местоположение объекта (адресная привязка, функциональная зона)	
17.	Дошкольная образовательная организация	Строительство	организация предоставления образования	Детский сад	348	мест	Зашекснинский район, 107 микрорайон Зона застройки многоэтажными жилыми домами (9 этажей и более)	не устанавливается
18.	Дошкольная образовательная организация	Строительство	организация предоставления образования	Детский сад	348	мест	Зашекснинский район, 108 микрорайон Зона застройки многоэтажными жилыми домами (9 этажей и более)	не устанавливается
19.	Дошкольная образовательная организация	Строительство	организация предоставления образования	Детский сад	348	мест	Зашекснинский район, 110 микрорайон Зона смешанной и общественно-деловой застройки	не устанавливается
20.	Общеобразовательная организация	Строительство	организация предоставления образования	Школа	1500	мест	Зашекснинский район, 110 микрорайон Зона смешанной и общественно-деловой застройки	не устанавливается
21.	Дошкольная образовательная организация	Строительство	организация предоставления образования	Детский сад	348	мест	Зашекснинский район, 109 микрорайон	не устанавливается

№ п/п	Вид объекта	Планируемое мероприятие	Назначение объекта	Описание мероприятия			Вид зоны с особыми условиями использования	
				Наименование объекта	Характеристика объекта			
					Количество помещений	Единица измерения		
	ная организация		ния образования				ется	
22.	Общественная организация	Строительство	организация предоставления образования	Школа	1500	мест	Зашексинский район, 109 микрорайон Зона смешанной и общественно-деловой застройки	не устанавливается
23.	Организация дополнительного образования	Строительство	организация предоставления образования	Учреждение дополнительного образования	500	мест	Зашексинский район, 110 микрорайон Зона смешанной и общественно-деловой застройки	не устанавливается
24.	Организация дополнительного образования	Строительство	организация предоставления образования	Учреждение дополнительного образования	500	мест	Зашексинский район, 111 микрорайон Зона смешанной и общественно-деловой застройки	не устанавливается
25.	Дошкольная образовательная организация	Строительство	организация предоставления образования	Детский сад	348	мест	Зашексинский район, 113 микрорайон Зона смешанной и общественно-деловой застройки	не устанавливается

№ п/п	Вид объекта	Планируемое мероприятие	Назначение объекта	Описание мероприятия			Вид зоны с особыми условиями использования	
				Наименование объекта	Характеристика объекта			
					Количество мест	Единица измерения		
26.	Общественная организация	Строительство	организация предоставления образования	Школа	1500	мест	Зашекснинский район, 113 микрорайон Зона смешанной и общественно-деловой застройки	не устанавливается
27.	Дошкольная образовательная организация	Строительство	организация предоставления образования	Детский сад	348	мест	Зашекснинский район, 139 микрорайон Зона смешанной и общественно-деловой застройки	не устанавливается
28.	Дошкольная образовательная организация	Строительство	организация предоставления образования	Детский сад	348	мест	Зашекснинский район, 163 микрорайон Зона смешанной и общественно-деловой застройки	не устанавливается
29.	Общественная организация	Строительство	организация предоставления образования	Школа	1500	мест	Зашекснинский район, 163 микрорайон Зона смешанной и общественно-деловой застройки	не устанавливается
30.	Организация дополнительного образования	Строительство	организация предоставления образования	Учреждение дополнительного образования	500	мест	Зашекснинский район, 163 микрорайон Зона смешанной и общественно-	не устанавливается

№ п/п	Вид объекта	Планируемое мероприятие	Назначение объекта	Описание мероприятия			Вид зоны с особыми условиями использования	
				Наименование объекта	Характеристика объекта			
					Количественный показатель	Единица измерения		Местоположение объекта (адресная привязка, функциональная зона)
31.	Дошкольная образовательная организация	Строительство	организация предоставления образования	Детский сад	348	мест	деловой застройки Запексинский район, 143 микрорайон Зона смешанной и общественно-деловой застройки	не устанавливается
32.	Дошкольная образовательная организация	Строительство	организация предоставления образования	Детский сад	210	мест	Запексинский район, 147 микрорайон Зона специализированной общественной застройки	не устанавливается
33.	Общеобразовательная организация	Строительство	организация предоставления образования	Школа	290	мест	Запексинский район, 147 микрорайон Зона специализированной общественной застройки	не устанавливается
34.	Дошкольная образовательная организация	Строительство	организация предоставления образования	Детский сад	100	мест	Заягорбский район, 37 микрорайон Зона застройки индивидуальными жилыми домами	не устанавливается
35.	Общеобразовательная организация	Строительство	организация предоставления образования	Начальная школа – детский сад	420 – 190	мест	Заягорбский район, 30 микрорайон Зона специализированной застройки	не устанавливается

№ п/п	Вид объекта	Планируемое мероприятие	Назначение объекта	Наименование объекта	Описание мероприятия			Вид зоны с особыми условиями использования
					Характеристика объекта	Количество казатель	Единица измерения	
			ния				ровой общей застроенной застройки	
36.	Дошкольная образовательная организация	Строительство	организация предоставления образования	Детский сад	204	мест	Зашекснинский район, 103 микрорайон Зона застройки многоэтажными жилыми домами (9 этажей и более)	не устанавливается
37.	Дошкольная образовательная организация	Строительство	организация предоставления образования	Детский сад	204	мест	Зашекснинский район, 161 микрорайон Зона специализированной общественной застройки	не устанавливается
38.	Организация дополнительного образования	Реконструкция	организация предоставления образования	МАУ ДО «Детская школа искусств»	500	мест	Индустриальный район, ул. Вологодская, 3, Зона специализированной общественной застройки	не устанавливается
39.	Организация дополнительного образования	Строительство	организация предоставления образования	Учреждение дополнительного образования	500	мест	Зашекснинский район, 113 микрорайон Зона смешанной и общественно-	не устанавливается

№ п/п	Вид объекта	Планируемое мероприятие	Назначение объекта	Описание мероприятия				Вид зоны с особыми условиями использования
				Наименование объекта	Характеристика объекта		Местоположение объекта (адресная привязка, функциональная зона)	
					Количественный показатель	Единица измерения		
40.	Общеобразовательная организация	Строительство	организация предоставления образования	Школа	1500	мест	деловой застройки Северный район, 50 микрорайон Зона застройки индивидуальными жилыми домами	не устанавливается
41.	Дошкольная образовательная организация	Строительство	организация предоставления образования	Детский сад	95	мест	Запексинский район, 142 микрорайон Зона застройки индивидуальными жилыми домами	не устанавливается
42.	Общеобразовательная организация	Строительство	организация предоставления образования	Школа	190	мест	Запексинский район, 142 микрорайон Зона застройки индивидуальными жилыми домами	не устанавливается
43.	Организация дополнительного образования	Строительство	организация предоставления образования	Учреждение дополнительного образования	500	мест	Запексинский район, 142 микрорайон Зона застройки индивидуальными жилыми домами	не устанавливается
44.	Дошкольная образовательная организация	Строительство	организация предоставления образования	Детский сад	300	мест	Запексинский район, 140 микрорайон Зона застройки малоэтажными	не устанавливается

№ п/п	Вид объекта	Планируемое мероприятие	Назначение объекта	Наименование объекта	Описание мероприятия			Вид зоны с особыми условиями использования
					Характеристика объекта	Местоположение объекта (адресная привязка, функциональная зона)	Мест	
45.	Общественная организация	Строительство	организация предоставления образования	Школа	600	мест	жилыми домами (до 4 этажей, включая мансардный)	не устанавливается
46.	Организация дополнительного образования	Строительство	организация предоставления образования	Учреждение дополнительного образования	500	мест	Зашекснинский район, 140 микрорайон Зона застройки малоэтажными жилыми домами (до 4 этажей, включая мансардный)	не устанавливается
47.	Дошкольная образовательная организация	Строительство	организация предоставления образования	Детский сад	150	мест	Зашекснинский район, 131 микрорайон Зона смешанной и общественной деловой застройки	не устанавливается

№ п/п	Вид объекта	Планируемое мероприятие	Назначение объекта	Описание мероприятия			Вид зоны с особыми условиями использования
				Наименование объекта	Характеристика объекта		
					Количественный показатель	Единица измерения	
48.	Дошкольная образовательная организация	Строительство	Детский сад	150	мест	Зашекснинский район, 133 микрорайон Зона смешанной и общественно-деловой застройки	не устанавливается
49.	Дошкольная образовательная организация	Строительство	Детский сад	75	мест	Зашекснинский район, 135 микрорайон Зона смешанной и общественно-деловой застройки	не устанавливается
50.	Дошкольная образовательная организация	Строительство	Детский сад	170	мест	Зашекснинский район, 121 микрорайон Зона смешанной и общественно-деловой застройки	не устанавливается
2. Планируемые для размещения на территории муниципального образования «город Череповец» объекты местного значения в сфере культуры и искусства							
1.	Объект культурно-просветительного назначения	Строительство	Библиотека с Детским и взрослым отделами	3078 м ² ; 200 тысяч	общая площадь здания; единиц хранения	Зашекснинский район, 134 микрорайон Зона смешанной и общественно-деловой застройки	не устанавливается
2.	Зрелищная организация	Строительство	Театр для детей и молодежи	большой зал 566, малый зал 150, бэби-	мест	Зашекснинский район, 110 микрорайон, пересече-	не устанавливается

№ п/п	Вид объекта	Планируемое мероприятие	Назначение объекта	Описание мероприятия				Вид зоны с особыми условиями использования
				Наименование объекта	Характеристика объекта		Местоположение объекта (адресная привязка, функциональная зона)	
					Количественный показатель	Единица измерения		
			га и обеспечения жителей услугами организаций культуры		зал 50		Зона смешанной и общественно-деловой застройки	
3.	Зрелищная организация	Строительство	создание условий для организации досуга и обеспечения жителей услугами организаций культуры	Филармония	850	мест	Зашекснинский район, 109 микрорайон Зона смешанной и общественно-деловой застройки	не устанавливается
4.	Объект культурного (клубного) типа	Реконструкция/ Капитальный ремонт	создание условий для организации досуга и обеспечения жителей услугами организаций культуры	МАУК «Дворец культуры «Строитель» - КДЦ «Серверный»	400	мест	Северный район, ул. Спортивная, 13 Многофункциональная общественно-деловая зона	не устанавливается
5.	Объект культурного (клубного) типа	Реконструкция/ Капитальный ремонт	создание условий для организации досуга и обеспечения жителей услугами организаций культуры	МАУК «Дворец химиков»	большой зал 620 мест; малый зал 200 мест	мест	Заягорбский район, пр. Победы, 100 Многофункциональная общественно-деловая зона	не устанавливается

№ п/п	Вид объекта	Планируемое мероприятие	Назначение объекта	Описание мероприятия			Вид зоны с особыми условиями использования	
				Наименование объекта	Характеристика объекта	Местоположение объекта (адресная привязка, функциональная зона)		
				Количество по-казатель	Единица измерения			
3. Планируемые для размещения на территории муниципального образования «Город Череповец» объекты местного значения в сфере физической культуры и массового спорта								
1.	Объект спорта	Строительство	обеспечение условий для развития физической культуры и спорта	Центр спорта и туризма	335	пропускная способность	Заягорбский район, 27 микрорайон Зона специализированной общественной застройки	не устанавливается
2.	Объект спорта	Строительство	обеспечение условий для развития физической культуры и спорта	Всесезонный физкультурно-спортивный комплекс с бассейном	50	пропускная способность	Заягорбский район, 27 микрорайон, ул. К. Белова, д. 48 (за МУП «Санаторий «Адонис») Зона застройки малоэтажными жилыми домами (до 4 этажей, включая мансардный)	не устанавливается
3.	Объект спорта	Строительство	обеспечение условий для развития физической культуры и спорта	Физкультурно-оздоровительный комплекс	1110	м ²	Зашексинский район, 128 микрорайон Зона специализированной общественной застройки	не устанавливается
4.	Объект спорта	Строительство	обеспечение условий для	Спортивный комплекс	400	пропускная способность	Зашексинский район, 124 микрорайон	не устанавливается

№ п/п	Вид объекта	Планируемое мероприятие	Назначение объекта	Описание мероприятия				Вид зоны с особыми условиями использования
				Наименование объекта	Характеристика объекта		Местоположение объекта (адресная привязка, функциональная зона)	
					Количественный показатель	Единица измерения		
5.	Спортивное сооружение	Строительство	обеспечение условий для развития физической культуры и спорта	Стадион	26000	м ²	район Зона смешанной и общественно-деловой застройки	есть
6.	Спортивное сооружение	Строительство	обеспечение условий для развития физической культуры и спорта	Ледовый дворец	13700	м ²	Зашекснинский район, 131 микрорайон Зона озелененных территорий общего пользования	Санитарно-защитная зона – 50 м, СанПиН 2.2.1/2.1.1.1200 – 03
7.	Объект спорта	Строительство	обеспечение условий для развития физической культуры и спорта	Физкультурно-оздоровительный комплекс	300	пропускная способность	Зашекснинский район, 119 микрорайон Многофункциональная общественно-деловая зона	не устанавливается
8.	Объект спорта	Строительство	обеспечение условий для развития физической культуры и спорта	Физкультурно-оздоровительный комплекс с бассейном	50; 60; 375	пропускная способность; площадь зеркала	Зашекснинский район, 139 микрорайон Зона смешанной и общественно-	не устанавливается

№ п/п	Вид объекта	Планируемое мероприятие	Назначение объекта	Наименование объекта	Описание мероприятия			Вид зоны с особыми условиями использования
					Характеристика объекта	Количественный показатель	Единица измерения	
9.	Спортивное сооружение	Строительство	обеспечение условий для развития физической культуры и спорта	Конно-спортивный комплекс	50	пропускная способность	Зашекснинский район, 146 микрорайон Зона специализированной общественной застройки	не устанавливается
10.	Объект спорта	Строительство	обеспечение условий для развития физической культуры и спорта	Всесезонный физкультурно-спортивный комплекс	300	пропускная способность	Зашекснинский район, 146 микрорайон, за ТЦ «Аксон» Зона специализированной общественной застройки	не устанавливается
11.	Объект спорта	Строительство	обеспечение условий для развития физической культуры и спорта	Физкультурно-оздоровительный комплекс	900	площадь спортивного зала, м ²	Зашекснинский район, 147 микрорайон Зона специализированной общественной застройки	не устанавливается
12.	Объект спорта	Строительство	обеспечение условий для	Физкультурно-оздоровительный	400	пропускная спо-	Зашекснинский район, 101 микро-	не устанавливается

№ п/п	Вид объекта	Планируемое мероприятие	Назначение объекта	Наименование объекта	Описание мероприятия			Вид зоны с особыми условиями использования	
					Характеристика объекта	Единица измерения			
						Количественный показатель	Единица измерения		Местоположение объекта (адресная привязка, функциональная зона)
13.	Спортивное сооружение	Строительство	обеспечение условий для развития физической культуры и спорта	комплекс	Каток с искусственным льдом	8667	м ²	район Зона специализированной общественной застройки	есть
14.	Спортивное сооружение	Строительство	обеспечение условий для развития физической культуры и спорта	Легкоатлетический манеж	8667	м ²	Зашекснинский район, 117 микрорайон Зона специализированной общественной застройки	не устанавливается	
15.	Объект спорта	Строительство	обеспечение условий для развития физической культуры и спорта	Семейный спортивно-развлекательный парк «Григинская горка»	200	пропускная способность	Зашекснинский район, ул. Любецкая, 52 Зона специализированной общественной застройки	не устанавливается	
16.	Объект спорта	Строительство	обеспечение условий для развития фи-	Дворец боевых искусств	1150	м ²	Зашекснинский район, 117 микрорайон	не устанавливается	

№ п/п	Вид объекта	Планируемое мероприятие	Назначение объекта	Наименование объекта	Описание мероприятия			Вид зоны с особыми условиями использования
					Количественный показатель	Характеристика объекта		
						Единица измерения	Местоположение объекта (адресная привязка, функциональная зона)	
17.	Объект спорта	Строительство	обеспечение условий для развития физической культуры и спорта	Физкультурно-спортивный комплекс (в районе Ледового дворца)	50	пропускная способность	Зона специализированной общественной застройки	не устанавливается
18.	Спортивное оружие	Строительство	обеспечение условий для развития физической культуры и спорта	Стрелковый тир	100	пропускная способность	Зашекснинский район, 146 микрорайон, за ТЦ «Аксон» Зона специализированной общественной застройки	не устанавливается
19.	Спортивное оружие	Реконструкция	обеспечение условий для развития физической культуры и спорта	Многофункциональная спортивная площадка	4500	м ²	Зашекснинский район, ул. Любецкая, 19 (на территории стадиона МАОУ «НОШ № 40») Зона застройки многоэтажными жилыми домами (9 этажей и более)	не устанавливается

№ п/п	Вид объекта	Планируемое мероприятие	Назначение объекта	Наименование объекта	Описание мероприятия			Вид зоны с особыми условиями использования
					Характеристика объекта	Количественный показатель	Единица измерения	
20.	Объект спорта	Строительство	обеспечение условий для развития физической культуры и спорта	Центр дзюдо	70	пропускная способность	Индустриальный район, ул. Верецагина, 43 Зона специализированной общественной застройки	не устанавливается
21.	Спортивное сооружение	Строительство	обеспечение условий для развития физической культуры и спорта	Спортивная площадка	4500	м ²	Индустриальный район, ул. Чкалова, 20а (на территории МБОУ «СОШ № 18») Зона застройки среднеэтажными жилыми домами (от 5 до 8 этажей, включая мансардный)	не устанавливается
22.	Спортивное сооружение	Строительство	обеспечение условий для развития физической культуры и спорта	Спортивная площадка	4500	м ²	Индустриальный район, ул. Центральная, 20 (на территории МБОУ «Образовательный центр № 36») Зона специализированной общественной застройки	не устанавливается

№ п/п	Вид объекта	Планируемое мероприятие	Назначение объекта	Описание мероприятия			Вид зоны с особыми условиями использования
				Наименование объекта	Характеристика объекта		
					Количественный показатель	Единица измерения	
23.	Объект спорта	Строительство	Физкультурно-оздоровительный комплекс	400	м ²	Северный район, 53 микрорайон Зона специализированной общественной застройки	не устанавливается
24.	Спортивное сооружение	Строительство	Спортивная площадка	4500	м ²	Зягорбский район, ул. К. Беляева, 48 (на территории МАОУ «СОШ № 17») Зона застройки среднеэтажными жилыми домами (от 5 до 8 этажей, включая мансардный)	не устанавливается
25.	Объект спорта	Строительство	Спортивный комплекс с бассейном	50; 60; 375	пропускная способность; площадь зеркала воды детский бассейн; взрослый бассейн	Зягорбский район, 24 микрорайон, ул. К. Беляева Зона специализированной общественной застройки	не устанавливается
26.	Спортивное сооружение	Строительство	Спортивная площадка	4500	м ²	Зягорбский район, пр. Победы,	не устанавливается

№ п/п	Вид объекта	Планируемое мероприятие	Назначение объекта	Наименование объекта			Описание мероприятия			Вид зоны с особыми условиями использования	
				Количественный показатель	Единица измерения	Местоположение объекта (адресная привязка, функциональная зона)	Характеристика объекта	Количественный показатель	Единица измерения		Местоположение объекта (адресная привязка, функциональная зона)
			развития физической культуры и спорта							еся	
27.	Объект спорта	Строительство	обеспечение условий для развития физической культуры и спорта	Физкультурно-оздоровительный комплекс	400	м ²	Заягорбский район, ул. Леднева	Зона специализированной общественной застройки	Заягорбский район, ул. Леднева	Зона застройки среднеэтажными жилыми домами (от 5 до 8 этажей, включая мансардный)	не устанавливается
28.	Спортивное сооружение	Строительство	обеспечение условий для развития физической культуры и спорта	Спортивная площадка	1150	м ²	Заягорбский район, 30 микрорайон	Зона специализированной общественной застройки	Заягорбский район, 30 микрорайон	Зона специализированной общественной застройки	не устанавливается
29.	Спортивное сооружение	Строительство	обеспечение условий для развития физической культуры и спорта	Центр летних игровых видов спорта	8667	м ²	Зашексинский район, 117 микрорайон	Зона специализированной общественной застройки	Зашексинский район, 117 микрорайон	Зона специализированной общественной застройки	не устанавливается

№ п/п	Вид объекта	Планируемое мероприятие	Назначение объекта	Описание мероприятия			Вид зоны с особыми условиями использования	
				Наименование объекта	Характеристика объекта			
					Количественный показатель	Единица измерения		
30.	Спортивное сооружение	Строительство	обеспечение условий для развития физической культуры и спорта	Ледовая арена	15000	зрителей	Зашекснинский район, 134 микрорайон Зона специализированной общественной застройки	не устанавливается
4. Планируемые для размещения на территории муниципального образования «город Череповец» объекты местного значения в сфере прочих объектов обслуживания								
1.	Административное здание	Строительство	создание условий для обслуживания населения	Общественно-деловой, социальный центр (поликлиника)	1900	м ²	Зашекснинский район, 127 микрорайон Многофункциональная общественно-деловая зона	не устанавливается
5. Планируемые для размещения на территории муниципального образования «город Череповец» общественные пространства								
1.	Парк культуры и отдыха	Реконструкция благоустройства	создание условий для массового отдыха	Парк им. 200-летия г. Череповца	5,58	га	Заягорбский район, ул. Леднева - ул. Краснодонцев Зона озелененных территорий общего пользования	не устанавливается
2.	Тематический парк	Строительство	создание условий для массового отдыха	Парк культуры и отдыха	80	га	Зашекснинский район, около историко-этнографического музея «Усадьба	не устанавливается

№ п/п	Вид объекта	Планируемое мероприятие	Назначение объекта	Описание мероприятия			Вид зоны с особыми условиями использования
				Наименование объекта	Характеристика объекта	Местоположение объекта (адресная привязка, функциональная зона)	
				Количественный показатель	Единица измерения		
3.	Тематический парк	Строительство	создание условий для массового отдыха	Парк	24 га	Заягорбский район, 36 микрорайон Зона озелененных территорий общего пользования	не устанавливается
4.	Тематический парк	Строительство	создание условий для массового отдыха	Парк культуры и отдыха	156,7 га	Зашекснинский район, южная часть, 141, 150, 151, 153-155 микрорайоны	не устанавливается
5.	Парк культуры и отдыха	Реконструкция благоустройства	создание условий для массового отдыха	Парк им. Ленинского комсомола	4,34 га	Индустриальный район, пл. Металлургов Зона озелененных территорий общего пользования	не устанавливается
6. Планируемые для размещения на территории муниципального образования «город Череповец» объекты местного значения в сфере электроснабжения							
МУП «Электросеть»							
1.	Распределительный трансформаторный пункт	Строительство	организация электроснабжения	- Строительство РТП 10/0,4кВ в 57 мкр. Северного района Производственная зона		Охранная зона 10 м, Постановление Правительства РФ от	

№ п/п	Вид объекта	Планируемое мероприятие	Назначение объекта	Описание мероприятия			Вид зоны с особыми условиями использования
				Наименование объекта	Характеристика объекта	Местоположение объекта (адресная привязка, функциональная зона)	
				Количественный показатель	Единица измерения		
	10/0,4 кВ					24.02.2009 № 160	
2.	Распределительные пункты 10 кВ	Строительство	организация электроснабжения	<p>Строительство 8 РП: – Заягорбский район 1 РП 10/0,4 кВ (мкр. №26) – Зашекнинский район 7 РП 10/0,4 кВ (мкр. 116, 111, 101, 134, 135, 157 в районе историко-географического музея «Усадьба Гальских»)</p> <ul style="list-style-type: none"> Зона исторической застройки, многофункциональная общественно-деловая зона, зона смешанной и общественной застройки 			Охранная зона 10 м, Постановление Правительства РФ от 24.02.2009 № 160
3.	Кабельные линии электропередач и 10 кВ	Строительство	организация электроснабжения	Строительство кабельных линий электропередачи протяженностью 56,6 км			Охранная зона 1 м, Постановление Правительства РФ от 24.02.2009 № 160
Вологодский филиал ПАО «Россети Северо-Запад»							
4.	Воздушные линии электропередач и 10 кВ	Ликвидация	организация электроснабжения	Ликвидация ВЛ 10 кВ «Магурино» протяженностью 8,3 км			не устанавливается
7. Планируемые для размещения на территории муниципального образования «город Череповец» объекты местного значения в сфере теплоснабжения							
1.	Источник	Строитель-	организация	Новая водогрейная котельная мощностью 230 Гкал/ч, проектируемая			Санитарно-

№ п/п	Вид объекта	Планируемое мероприятие	Назначение объекта	Описание мероприятия				Вид зоны с особыми условиями использования
				Наименование объекта	Характеристика объекта		Местоположение объекта (адресная привязка, функциональная зона)	
					Количественный показатель	Единица измерения		
	тепловой энергии	ство	теплоснабжения	в 138 микрорайоне Зашексинского района Многофункциональная общественно-деловая зона			защитная зона – 300 м, СанПиН 2.2.1/2.1.1.1200 – 03	
2.	Источник тепловой энергии	Строительство	организация теплоснабжения	Строительство локальной котельной мощностью 1,3 Гкал/час в 127 микрорайоне Многофункциональная общественно-деловая зона			Санитарно-защитная зона – 100 м, СанПиН 2.2.1/2.1.1.1200 – 03	
3.	Источник тепловой энергии	Строительство	организация теплоснабжения	Строительство блочной котельной 3,7 Гкал/час в 147 микрорайоне Зона специализированной общественной застройки			Санитарно-защитная зона – 100 м, СанПиН 2.2.1/2.1.1.1200 – 03	
4.	Источник тепловой энергии	Реконструкция	организация теплоснабжения	Реконструкция котельной №2 мощностью 218,3 Гкал/час (мероприятия по доведению фактической тепловой мощности котлов КВГМ – 100 на котельной №2 до паспортной) Зона инженерной инфраструктуры			Санитарно-защитная зона – 100 м, СанПиН 2.2.1/2.1.1.1200 – 03	
5.	Источник тепловой энергии	Реконструкция	организация теплоснабжения	Реконструкция котельной «Южная», ул. Рыбинская, 61: – установка водогрейного котла мощностью 100 Гкал/ч со всем вспомогательным оборудованием			Санитарно-защитная зона – 300 м,	

№ п/п	Вид объекта	Планируемое мероприятие	Назначение объекта	Описание мероприятия				Вид зоны с особыми условиями использования
				Наименование объекта	Характеристика объекта	Местоположение объекта (адресная привязка, функциональная зона)	Количество объектов	
	энергии			– установка пароводяного подогревателя мощностью 7,8 Гкал/ч Зона инженерной инфраструктуры				СанПиН 2.2.1/2.1.1.1200 – 03
6.	Источник тепловой энергии	Реконструкция	организация теплоснабжения	Реконструкция котельной №1с увеличением мощности на 20 Гкал/ч (установка водогрейного котла мощностью 20 Гкал/ч со всем вспомогательным оборудованием) Зона инженерной инфраструктуры				Санитарно-защитная зона – 100 м, СанПиН 2.2.1/2.1.1.1200 – 03
7.	Сети теплоснабжения	Строительство	организация теплоснабжения	Строительство сетей теплоснабжения к объектам нового строительства протяженностью 22,0 км				Охранная зона – 3 м, Приказ Министрства архитектуры, строительства и жилищно-коммунального хозяйства РФ от 17.08.1992 г. №197
8.	Сети теплоснабжения	Реконструкция	организация теплоснабжения	Реконструкция существующих магистральных сетей теплоснабжения протяженностью 1,8 км.				Охранная зона – 3 м, Приказ Министрства архитектуры, строительства и жилищно-коммунального хозяйства РФ от

№ п/п	Вид объекта	Планируемое мероприятие	Назначение объекта	Описание мероприятия			Местоположение объекта (адресная привязка, функциональная зона)	Вид зоны с особыми условиями использования
				Наименование объекта	Характеристика объекта	Единица измерения		
8. Планируемые для размещения на территории муниципального образования «город Череповец» объекты местного значения в сфере водоотведения								
1.	Комплекс очистных сооружений канализации (далее - КОСК) ПБУ	Реконструкция	организация водоотведения	На КОСК ПБУ предусматривается: – реконструкция и модернизация ПБУ КОСК, ул. Промышленная, д. 29 (145000 м³/сутки); – реконструкция 1, 2, 3 выпуска очищенных сточных вод с КОСК в Индустриальном районе (L = 6000 м) – Зона инженерной инфраструктуры	Количество	Единица измерения	СЗЗ от площадки №1 (правобережный участок КОСК): – сев. – 1378 м, – сев-вост. – 1050 м, – вост. – 700 м, – юго-вост. – 910 м, – юг – 574 м, – юго-зап. – 560 м, – зап. – 714 м, – сев-зап. – 700 м	17.08.1992 г. №197
2.	Комплекс очистных сооружений канализации (далее - КОСК) ЛБУ	Реконструкция	организация водоотведения	Реконструкция и модернизация ЛБУ КОСК, Домозеровское сельское поселение (120000 м³/сутки). Зона инженерной инфраструктуры			СЗЗ от площадки №2 (левобережный участок КОСК): – сев. – 621 м, – сев-вост. – 594 м, – вост. – 378 м, – юго-вост. – 364 м	

№ п/п	Вид объекта	Планируемое мероприятие	Назначение объекта	Описание мероприятия			Местоположение объекта (адресная привязка, функциональная зона)	Вид зоны с особыми условиями использования
				Наименование объекта	Характеристика объекта			
					Количественный показатель	Единица измерения		
							М, - юг – 465 м, - в юго-зап. – 551 м, - зап. – 480 м, - сев-зап. – 360 м	
3.	Канализационная насосная станция (КНС)	Реконструкция	организация водоотведения	Модернизация энергохозяйства и оборудования расположенной в Северном районе (20000 м ³ /сутки) Производственная зона		КНС-5,	Санитарно-защитная зона – 20 м, СанПиН 2.2.1/2.1.1.1200-03	
4.	Канализационная насосная станция (КНС)	Реконструкция	организация водоотведения	Модернизация энергохозяйства и оборудования расположенной в Северном районе (7800 м ³ /сутки) Производственная зона		КНС-22,	Санитарно-защитная зона – 15 м, СанПиН 2.2.1/2.1.1.1200-03	
5.	Канализационная насосная станция (КНС)	Реконструкция	организация водоотведения	Модернизация энергохозяйства и оборудования расположенной в Индустриальном районе (50000 м ³ /сутки) Зона инженерной инфраструктуры		КНС-1,	Санитарно-защитная зона – 20 м, СанПиН 2.2.1/2.1.1.1200-03	
6.	Канализационная насосная станция (КНС)	Реконструкция	организация водоотведения	Модернизация энергохозяйства и оборудования		КНС-2,	Санитарно-защитная зона – 20 м, СанПиН 2.2.1/2.1.1.1200-03	

№ п/п	Вид объекта	Планируемое мероприятие	Назначение объекта	Описание мероприятия			Вид зоны с особыми условиями использования
				Наименование объекта	Характеристика объекта		
					Количественный показатель	Единица измерения	
	ная насосная станция (КНС)	ция	водоотведения	расположенной в Заягорбском районе (50000 м ³ /сутки) Производственная зона	Местоположение объекта (адресная привязка, функциональная зона)	защитная зона – 20 м, СанПиН 2.2.1/2.1.1.1200-03	
7.	Канализационная насосная станция (КНС)	Реконструкция	организация водоотведения	Модернизация энергохозяйства и оборудования расположенной в Заягорбском районе (50000 м ³ /сутки) Производственная зона	КНС-3,	Санитарно-защитная зона – 20 м, СанПиН 2.2.1/2.1.1.1200-03	
8.	Канализационная насосная станция (КНС)	Реконструкция	организация водоотведения	Модернизация энергохозяйства и оборудования расположенной в Заягорбском районе (20000 м ³ /сутки) Зона специализированной общественной застройки	КНС-4,	Санитарно-защитная зона – 20 м, СанПиН 2.2.1/2.1.1.1200-03	
9.	Канализационная насосная станция (КНС)	Реконструкция	организация водоотведения	Модернизация энергохозяйства и оборудования расположенной в Заягорбском районе (10000 м ³ /сутки) Зона инженерной инфраструктуры	КНС-14,	Санитарно-защитная зона – 15 м, СанПиН 2.2.1/2.1.1.1200-03	
10.	Канализационная насосная станция (КНС)	Реконструкция	организация водоотведения	Модернизация энергохозяйства и оборудования расположенной в Заягорбском районе (10000 м ³ /сутки)	КНС-15,	Санитарно-защитная зона – 15 м,	

№ п/п	Вид объекта	Планируемое мероприятие	Назначение объекта	Описание мероприятия			Вид зоны с особыми условиями использования
				Наименование объекта	Характеристика объекта		
					Количественный показатель	Единица измерения	
	станция (КНС)			Зона инженерной инфраструктуры		СанПиН 2.2.1/2.1.1.1200-03	
11.	Канализационная насосная станция (КНС)	Реконструкция	организация водоотведения	Модернизация энергохозяйства и оборудования расположенной в Зашекснинском районе (50000 м ³ /сутки) Зона инженерной инфраструктуры	КНС-6,	Санитарно-защитная зона – 20 м, СанПиН 2.2.1/2.1.1.1200-03	
12.	Канализационная насосная станция (КНС)	Строительство	организация водоотведения	Строительство канализационных насосных станций (производительностью от 10000 до 20000 м ³ /сутки) в 119 мкр., 121 мкр., 126 мкр., 147 мкр., 29 мкр., 20 мкр. Зона инженерной инфраструктуры		Санитарно-защитная зона – 15 м, СанПиН 2.2.1/2.1.1.1200-03	
13.	Канализация напорная	Реконструкция	организация водоотведения	Реконструкция напорного коллектора КНС-5 в Северном районе (L = 1000 м)		не устанавливаются	
14.	Канализация напорная	Реконструкция	организация водоотведения	Реконструкция существующих напорных ниток КНС №1 в Индустриальном районе (L=1424,22 м)		не устанавливаются	
15.	Канализация напорная	Реконструкция	организация водоотведения	Реконструкция напорных коллекторов КНС (L = 23000 м), муниципальное образование «город Череповец»		не устанавливаются	
16.	Канализация самотечная	Строительство	организация водоотведения	Строительство коллектора на ЛБУ КОСК в Зашекснинском районе (L = 2000 м).		не устанавливаются	

№ п/п	Вид объекта	Планируемое мероприятие	Назначение объекта	Описание мероприятия			Вид зоны с особыми условиями использования
				Наименование объекта	Характеристика объекта	Местоположение объекта (адресная привязка, функциональная зона)	
				Количество по-казатель	Единица измерения		
17.	Канализация самотечная	Реконструкция	организация водоотведения	Реконструкция канализационного коллектора, поступающего на КНС-5 в Северном районе (L = 6641,4 м)			не устанавливаются
18.	Канализация самотечная	Реконструкция	организация водоотведения	Реконструкция главного коллектора Индустриального района (L = 4867 м)			не устанавливаются
19.	Канализация самотечная	Реконструкция	организация водоотведения	Реконструкция главного коллектора Заягорбского района (L = 1892,8 м)			не устанавливаются
20.	Канализация самотечная	Реконструкция	организация водоотведения	Реконструкция канализационного коллектора в Северном районе (L = 8123,8 м)			не устанавливаются
21.	Канализация самотечная	Реконструкция	организация водоотведения	Реконструкция канализационного коллектора в Индустриальном районе (L = 23055,4 м)			не устанавливаются
22.	Канализация самотечная	Реконструкция	организация водоотведения	Реконструкция канализационного коллектора в Заягорбском районе (L = 9971,2 м)			не устанавливаются
23.	Канализация самотечная	Реконструкция	организация водоотведения	Реконструкция канализационного коллектора, поступающего на КНС-3 в Заягорбском районе (L = 6153,2 м)			не устанавливаются
24.	Канализационные сети	Реконструкция	организация водоотведения	Реконструкция магистральных сетей канализации районов города (L = 40000 м), муниципальное образование «город Череповец»			не устанавливаются
25.	Канализационные сети	Реконструкция	организация водоотведения	Реконструкция сетей канализации района Новые Углы (Ø 160-250 мм)			не устанавливаются
26.	Канализационные сети	Строительство	организация водоотведения	Строительство магистральных сетей канализации для застройки в Заягорбском районе:			не устанавливаются

№ п/п	Вид объекта	Планируемое мероприятие	Назначение объекта	Описание мероприятия			Вид зоны с особыми условиями использования
				Наименование объекта	Характеристика объекта	Местоположение объекта (адресная привязка, функциональная зона)	
						<p>Количество по-казатель</p> <p>Единица измерения</p>	
						<p>– 26 мкр. (в том числе Пуловский лес) (L = 2000 м);</p> <p>32 мкр. (L = 600 м).</p>	
27.	Канализационные сети	Строительство	организация водоотведения	Строительство магистральных сетей канализации для застройки в Зашексинском районе: 108 мкр. (L = 500 м); 111 мкр. (L = 1000 м); 116 мкр. (L = 1500 м); 117 мкр. (L = 2700 м); 119 мкр. (L = 2500 м); 122 мкр. (L = 4550 м); 126 – 130 мкр. (L = 1000 м); 124, 134, 139, 163 мкр. (L = 13000 м); 135 мкр. (L = 500 м), 143 мкр. и 150 мкр. (L = 2000 м), 147 мкр. (L = 3000 м); 149 мкр. (L = 2000 м); 151 мкр. (L = 1000 м).		не устанавливаются	
28.	Канализация дождевая самотечная	Строительство	организация водоотведения	Строительство коллектора ливневой канализации в Заягорбском районе: – по ул. Боршодской от ул. Каштановой до ул. Олимпийской, (L = 1530 м); – по ул. Каштановой от ул. Краснодонцев до ул. Боршодской, (L = 850 м); по ул. Краснодонцев от ул. Каштановой до ул. Васильковой, (L = 700 м)		не устанавливаются	
29.	Канализация дождевая самотечная	Строительство	организация водоотведения	Строительство сети ливневой канализации в Северном районе (L = 2000 м)		не устанавливаются	
30.	Канализация дождевая самотечная	Строительство	организация водоотведения	Строительство сети ливневой канализации в Индустриальном районе (L = 5000 м)		не устанавливаются	

№ п/п	Вид объекта	Планируемое мероприятие	Назначение объекта	Описание мероприятия				Вид зоны с особыми условиями использования
				Наименование объекта	Характеристика объекта		Местоположение объекта (адресная привязка, функциональная зона)	
					Количественный показатель	Единица измерения		
31.	Канализация дождевая самотечная	Строительство	организация водоотведения	Строительство сети ливневой канализации в Заягорбском районе (L = 5000 м)			не устанавливаются	
32.	Канализация дождевая самотечная	Строительство	организация водоотведения	Строительство сети ливневой канализации в Зашексинском районе (L = 20000 м)			не устанавливаются	
33.	Насосная станция дождевой канализации (НСДК)	Строительство	организация водоотведения	Строительство насосных станций дождевой канализации (4-10 куб. м/час) в 125 мкр., 116 мкр., Каштановая. Зона инженерной инфраструктуры			Санитарно-защитная зона – 15 м, СанПиН 2.2.1/2.1.1.1200-03	
34.	Канализация самотечная	Строительство	организация водоотведения	Строительство сетей самотечной канализации в Индустриальном районе (L = 930 м)			не устанавливаются	
35.	Канализация самотечная	Строительство	организация водоотведения	Строительство сетей самотечной канализации в Северном районе (L = 3000 м)			не устанавливаются	
36.	Канализация напорная	Строительство	организация водоотведения	Строительство сетей напорной канализации муниципального образования «город Череповец» (L = 8811 м)			не устанавливаются	
37.	Канализация дождевая напорная	Строительство	организация водоотведения	Строительство сетей напорной дождевой канализации муниципального образования «город Череповец» (L = 3084 км)			не устанавливаются	

№ п/п	Вид объекта	Планируемое мероприятие	Назначение объекта	Описание мероприятия			Вид зоны с особыми условиями использования
				Наименование объекта	Характеристика объекта		
					Количество	Единица измерения	
9. Планируемые для размещения на территории муниципального образования «город Череповец» объекты местного значения в сфере газоснабжения							
1.	Газопровод высокого давления	Строительство	организация газоснабжения	Строительство двухниточного подводного перехода газопровода высокого давления II категории через р. Шексна (диаметр каждой нитки 500 мм)			Охранная зона – 100 м, Постановление Правительства РФ от 20.11.2000 № 878
2.	Газопровод высокого давления	Строительство	организация газоснабжения	Строительство газопровода высокого давления II категории диаметром 700 мм от газопровода, идущего от ГРС-3 к потребителям Запексинского района до проектируемого подводного перехода через р. Шексна			Охранная зона – 2 м, Постановление Правительства РФ от 20.11.2000 № 878
3.	Газопровод высокого давления	Строительство	организация газоснабжения	Строительство газопровода высокого давления II категории диаметром 700 мм от подводного перехода через р. Шексна до места установки головного ГРП			Охранная зона – 2 м, Постановление Правительства РФ от 20.11.2000 № 878
4.	Газопровод распределительный высокого	Строительство	организация газоснабжения	Строительство распределительных газопроводов высокого давления для газоснабжения вновь строящихся микрорайонов 14,54 км			Охранная зона – 2 м, Постановление

№ п/п	Вид объекта	Планируемое мероприятие	Назначение объекта	Описание мероприятия				Вид зоны с особыми условиями использования
				Наименование объекта	Характеристика объекта		Местоположение объекта (адресная привязка, функциональная зона)	
					Количественный показатель	Единица измерения		
	давления						Правительства РФ от 20.11.2000 № 878	
5.	Газопровод высокого давления	Реконструкция	организация газоснабжения	Замена участка газопровода высокого давления II категории DN500 общей протяженностью 3400 м на газопровод DN700 от ГРС-3 до места врезки газопровода диаметром 700мм, идущего на ГГРП в Заягорбском районе			Охранная зона – 2 м, Постановление Правительства РФ от 20.11.2000 № 878	
6.	Газопровод среднего давления	Строительство	организация газоснабжения	Устройство дополнительного выхода из ГРС-2 диаметром 700 мм с перекрытием на него потребителей Заягорбского района			Охранная зона – 2 м, Постановление Правительства РФ от 20.11.2000 № 878	
7.	Газопровод среднего давления	Строительство	организация газоснабжения	Выполнить закольцовку газопроводом из полиэтилена D225 от проектируемого газопровода среднего давления DN700 через н.п. Борисово до врезки в существующий газопровод DN150, заменяемый на газопровод DN400, идущий на Ирдоматское сельское поселение			Охранная зона – 2 м, Постановление Правительства РФ от 20.11.2000 № 878	

№ п/п	Вид объекта	Планируемое мероприятие	Назначение объекта	Описание мероприятия			Вид зоны с особыми условиями использования
				Наименование объекта	Характеристика объекта	Местоположение объекта (адресная привязка, функциональная зона)	
8.	Газопровод распределительный среднего давления	Строительство	организация газоснабжения		Количество привязки	Единица измерения	Охранная зона – 2 м, Постановление Правительства РФ от 20.11.2000 № 878
9.	Газопровод среднего давления	Реконструкция	организация газоснабжения	Строительство распределительного газопровода протяженностью 45,83 км.	Характеристика объекта	Местоположение объекта (адресная привязка, функциональная зона)	Охранная зона – 2 м, Постановление Правительства РФ от 20.11.2000 № 878
10.	Газопровод среднего давления	Реконструкция	организация газоснабжения	Замена газопровода DN700 протяженностью 2015 м и DN500 протяженностью 2080 м от ГРС-2 по Кирилловскому шоссе до ул. Молодежная на газопровод DN1200	Количество привязки	Единица измерения	Охранная зона – 2 м, Постановление Правительства РФ от 20.11.2000 № 878
11.	Газопровод среднего давления	Реконструкция	организация газоснабжения	Замена газопровода DN500 на газопровод DN700 протяженностью 2125 м от подводного перехода через р. Ягорба в 28 мкр., далее по ул. Безымянной и ул. Олимпийской в мкр. 25а до ул. Краснодонцев	Количество привязки	Единица измерения	Охранная зона – 2 м, Постановление Правительства РФ от 20.11.2000 № 878
				Замена стального газопровода DN100 по ул. Горького от ул. Карла Либкнехта до ул. Данилова протяженностью 180 м на полиэтиленовый газопровод D160	Количество привязки	Единица измерения	Охранная зона – 2 м, Постановление Правительства РФ от

№ п/п	Вид объекта	Планируемое мероприятие	Назначение объекта	Описание мероприятия			Вид зоны с особыми условиями использования
				Наименование объекта	Характеристика объекта	Местоположение объекта (адресная привязка, функциональная зона)	
				Количество по-казатель	Единица измерения		
12.	Газопровод среднего давления	Реконструкция	организация газоснабжения	Замена газопровода DN150, проложенного от ул. Олимпийского на Ирдоматское сельское поселение, на газопровод DN400 протяженностью 4240 м		20.11.2000 № 878	Охранная зона – 2 м, Постановление Правительства РФ от 20.11.2000 № 878
13.	Головной газорегуляторный пункт (ГГРП)	Строительство	организация газоснабжения	Строительство одного ГГРП максимальным расходом 64759 м ³ /час(27 мкр. Заягорбского район Зона озелененных территорий общего пользования		20.11.2000 № 878	Охранная зона – 2 м, Постановление Правительства РФ от 20.11.2000 № 878
14.	Пункт редуцирования газа	Строительство	организация газоснабжения	Строительство 15 ПРГ максимальной производительностью от 142 до 2420 м ³ /час (ПРГ-15 13 мкр., ПРГ-17 27 мкр., ПРГ-18 129 мкр., ПРГ-19 130 мкр., ПРГ-21 109 мкр., ПРГ-28 159 мкр., ПРГ-22 116 мкр., ПРГ-34 162 мкр., ПРГ-24 147 мкр., ПРГ-25 135 мкр., ПРГ-26 139 мкр., ПРГ-29 149 мкр., ПРГ-31 22 мкр., ПРГ-32 119 мкр., ПРГ-33 119 мкр.) Зона застройки среднеэтажными жилыми домами, зона застройки малоэтажными жилыми домами, зона застройки многоэтажными жилыми домами, зона застройки индивидуальными жилыми домами,		20.11.2000 № 878	Охранная зона – 10 м, Постановление Правительства РФ от 20.11.2000 № 878

№ п/п	Вид объекта	Планируемое мероприятие	Назначение объекта	Описание мероприятия			Вид зоны с особыми условиями использования
				Наименование объекта	Характеристика объекта		
					Количественный показатель	Единица измерения	
				зона смешанной и общественно-деловой застройки, зона озелененных территорий общего пользования (лесопарки, парки, сады, скверы, бульвары, городские леса), многофункциональная общественно-деловая зона			
10. Планируемые для размещения на территории муниципального образования «город Череповец» объекты транспортной инфраструктуры							
1.	Магистральная улица районного значения	Реконструкция	дорожная деятельность	реконструкция магистральной улицы районного значения ул. Раахе от ул. Батюшкова до ул. Рыбинская, протяженность 1,0 км	Местоположение объекта (адресная привязка, функциональная зона)	не устанавливается	
2.	Магистральная улица районного значения	Строительство	дорожная деятельность	строительство магистральной улицы районного значения ул. Раахе от ул. Рыбинская до Южного шоссе, протяженность 1,85 км		не устанавливается	
3.	Магистральная улица районного значения	Строительство	дорожная деятельность	строительство магистральной улицы районного значения ул. Раахе от Южного шоссе до восточной границы городского округа, протяженность 2,55 км		не устанавливается	
4.	Магистральная улица районного значения	Строительство	дорожная деятельность	строительство магистральной улицы районного значения ул. Раахе от Ленинградская от ул. Рыбинская до Южного шоссе, протяженность 1,6 км		не устанавливается	
5.	Магистральная улица районного значения	Строительство	дорожная деятельность	строительство магистральной улицы районного значения ул. Ленинградская от Южного шоссе до Шекснинского пр-кт, протяженность 1,37 км		не устанавливается	
6.	Магистральная улица районного значения	Строительство	дорожная деятельность	строительство магистральной улицы районного значения - продолжения проектируемой ул. Ленинградская от Шекснинского пр-кт до юго-восточной границы городского округа, протяженность 1,44 км		не устанавливается	
7.	Магистральная улица районного значения	Строительство	дорожная деятельность	строительство магистральной улицы районного значения ул. Рыбинская от ул. Монклер до Октябрьского пр-кт, протяженность 1,0 км		не устанавливается	

№ п/п	Вид объекта	Планируемое мероприятие	Назначение объекта	Описание мероприятия			Вид зоны с особыми условиями использования
				Наименование объекта	Характеристика объекта		
					Количество	Единица измерения	
8.	Магистральная улица общегородского значения	Строительство	дорожная деятельность	строительство магистральной улицы общегородского значения Шекнинский пр-кт от Южного шоссе до восточной границы городского округа, протяженность 2,46 км	Местоположение объекта (адресная привязка, функциональная зона)	не устанавливается	
9.	Улица местного значения	Строительство	дорожная деятельность	строительство улицы местного значения ул. А. Потапова от Южного шоссе в восточном направлении, протяженность 2,6 км		не устанавливается	
10.	Улица местного значения	Строительство	дорожная деятельность	строительство улицы местного значения ул. А. Потапова от ул. Рыбинская до Южного шоссе, протяженность 1,52 км		не устанавливается	
11.	Улица местного значения	Строительство	дорожная деятельность	строительство улиц местного значения ул. Преображенского и ул. Колпоница к северу от ул. А. Потапова, протяженность 2,7 км		не устанавливается	
12.	Магистральная улица общегородского значения	Строительство	дорожная деятельность	строительство магистральной улицы общегородского значения в продолжении Октябрьского пр-кт до пересечения с магистральной улицей общегородского значения в створе нового мостового перехода через р. Шекну, протяженность 1,29 км		не устанавливается	
13.	Магистральная улица районного значения	Строительство	дорожная деятельность	строительство магистральной улицы районного значения ул. Любецкая от ул. Городецкая до ул. Рыбинская, протяженность 1,3 км		не устанавливается	
14.	Улица местного значения	Строительство	дорожная деятельность	строительство улицы местного значения от Октябрьского пр-кт до ул. Наседкина, протяженность 2,0 км		не устанавливается	
15.	Улица местного значения	Строительство	дорожная деятельность	строительство улицы местного значения от проектируемой улицы местного значения Октябрьский пр-кт – ул. Наседкина до ул. Любецкая, протяженность 0,8 км		не устанавливается	
16.	Магистральная улица районного значения	Строительство	дорожная деятельность	строительство магистральной улицы районного значения от Октябрьского пр-кт до ул. Якунинская вдоль юго-восточной границы городского округа, протяженность 5,96 км		не устанавливается	
17.	Улица местного значения	Строительство	дорожная деятельность	строительство сети улиц местного значения на территориях перспективного жилищного и общественно-делового строительства в восточной и юго-восточной части городского округа, протяженность		не устанавливается	

№ п/п	Вид объекта	Планируемое мероприятие	Назначение объекта	Описание мероприятия			Вид зоны с особыми условиями использования
				Наименование объекта	Характеристика объекта	Местоположение объекта (адресная привязка, функциональная зона)	
				Количественный показатель	Единица измерения		
				18,12 км			
18.	Магистральная улица районного значения	Строительство	дорожная деятельность	строительство магистральной улицы районного значения от Южного шоссе до проектируемого продолжения ул. Раахе, протяженность 3,68 км			не устанавливается
19.	Улица местного значения	Строительство	дорожная деятельность	строительство улиц местного значения в районе улиц Любецкая, Рыбинская, Октябрьский пр-кт, протяженность 1,5 км			не устанавливается
20.	Улица местного значения	Реконструкция	дорожная деятельность	реконструкция улицы местного значения ул. Кабачинская, протяженность 1,0 км			не устанавливается
21.	Улица местного значения	Реконструкция	дорожная деятельность	реконструкция улицы местного значения ул. Якунинская, протяженность 0,6 км			не устанавливается
22.	Магистральная улица районного значения	Реконструкция	дорожная деятельность	реконструкция магистральной улицы районного значения Московский пр-кт от ул. Сталева до ул. Максима Горького, протяженность 0,78 км			не устанавливается
23.	Магистральная улица районного значения	Реконструкция	дорожная деятельность	реконструкция магистральной улицы районного значения Данилова от ул. Сталева до ул. Максима Горького, протяженность 0,96 км			не устанавливается
24.	Улица местного значения	Строительство	дорожная деятельность	строительство улицы местного значения ул. Верещагина между Московским пр-кт. и ул. Данилова, протяженность 0,38 км			не устанавливается
25.	Улица местного значения	Реконструкция	дорожная деятельность	строительство улицы местного значения ул. Проезжая до ул. Моченкова, протяженность 0,5 км			не устанавливается
26.	Улица местного значения	Строительство	дорожная деятельность	строительство улицы местного значения ул. Ветеранов, от ул. Моченкова до существующего участка ул. Ветеранов, протяженность 0,25 км			не устанавливается
27.	Улица местного значения	Строительство	дорожная деятельность	реконструкция улицы местного значения ул. Ветеранов, от ул. Моченкова и ул. Пионерская до Северного ш, протяженность 0,9 км			не устанавливается
28.	Магистральная улица общего городского значения	Реконструкция	дорожная деятельность	реконструкция ул. Городского Питомника и Северного шоссе протяженностью 7,2 км			не устанавливается

№ п/п	Вид объекта	Планируемое мероприятие	Назначение объекта	Описание мероприятия			Вид зоны с особыми условиями использования
				Наименование объекта	Характеристика объекта		
					Количественный показатель	Единица измерения	
	чения						
29.	Магистральная улица общегородского значения	Строительство	дорожная деятельность		строительство магистральной улицы общегородского значения пр-кт Победы от ул. Олимпийская до деревни Борисово в границах городского округа, протяженность 1,75 км		не устанавливается
30.	Магистральная улица районного значения	Строительство	дорожная деятельность		строительство магистральной улицы районного значения ул. Краснодонцев от ул. Олимпийская до восточной границы городского округа, протяженность 1,34 км		не устанавливается
31.	Магистральная улица районного значения	Реконструкция	дорожная деятельность		реконструкция магистральной улицы районного значения ул. Боршодская от ул. Гоголя до восточной границы городского округа, протяженность 4,4 км		не устанавливается
32.	Магистральная улица районного значения	Строительство	дорожная деятельность		реконструкция магистральной улицы районного значения ул. К. Белова Беляева от ул. Олимпийская до пр-кт. Победы, протяженность 1,467 км		не устанавливается
33.	Улица местного значения	Строительство	дорожная деятельность		строительство улицы местного значения от ул. Космонавта Беляева до ул. Краснодонцев вдоль восточной границы городского округа, протяженность 2,5 км		не устанавливается
34.	Улица местного значения	Реконструкция	дорожная деятельность		реконструкция улицы местного значения ул. Химиков от ул. Красная до пр-кт Победы, протяженность 1,1 км		не устанавливается
35.	Улица местного значения	Строительство	дорожная деятельность		строительство улицы местного значения ул. Белинского от ул. Химиков до ул. Архангельская, протяженность 1,87 км		не устанавливается
36.	Магистральная улица районного значения	Строительство, реконструкция	дорожная деятельность		строительство и реконструкция магистральной улицы районного значения ул. Олимпийской от ул. Краснодонцев до ул. Боршодской, протяженность 0,86 км		не устанавливается
37.	Улица местного значения	Строительство	дорожная деятельность		строительство улицы местного значения от ул. Головные Сооружения до ул. Олимпийская, протяженность 0,8 км		не устанавливается
38.	Улица местного значения	Строительство	дорожная деятельность		строительство улицы местного значения ул. Первомайская, от ул. Суворова до ул. Белинского, протяженность 0,38 км		не устанавливается

№ п/п	Вид объекта	Планируемое мероприятие	Назначение объекта	Описание мероприятия			Вид зоны с особыми условиями использования
				Наименование объекта	Характеристика объекта		
					Количественный показатель	Единица измерения	
39.	Магистральная улица районного значения	Реконструкция	дорожная деятельность	реконструкция магистральной улицы районного значения ул. Судостроительная, протяженность 1,0 км	Местоположение объекта (адресная привязка, функциональная зона)	не устанавливается	
40.	Магистральная улица районного значения	Реконструкция	дорожная деятельность	реконструкция магистральной улицы районного значения ул. Космонавта Беляева, участок к северу от трамвайного депо, протяженность 0,4 км		не устанавливается	
41.	Улица местного значения	Строительство	дорожная деятельность	строительство сети улиц местного значения, протяженность 19,7 км		не устанавливается	
42.	Велосипедные дорожки	Строительство	дорожная деятельность	строительство велосипедной дорожки по набережной от ул. М. Горького до Октябрьского моста, протяженность 0,7 км		не устанавливается	
43.	Велосипедные дорожки	Строительство	дорожная деятельность	строительство велосипедной дорожки ул. Рыбинская от Октябрьского пр. до ул. Монтклер, протяженность 2,5 км		не устанавливается	
44.	Велосипедные дорожки	Строительство	дорожная деятельность	строительство велосипедной дорожки Шекснинский проспект от ул. Рыбинской до Южного ш., протяженность 1,4 км		не устанавливается	
45.	Велосипедные дорожки	Строительство	дорожная деятельность	строительство велосипедной дорожки пр. Победы, протяженность 7 км		не устанавливается	
46.	Велосипедные дорожки	Строительство	дорожная деятельность	строительство велосипедной дорожки ул. Сталеваков до пр. Победы, протяженность 1,7 км		не устанавливается	
47.	Велосипедные дорожки	Строительство	дорожная деятельность	строительство велосипедной дорожки ул. Парковая - ул. Чкалова - ул. Бардина - ул. Мира, протяженность 7 км		не устанавливается	
48.	Велосипедные дорожки	Строительство	дорожная деятельность	строительство велосипедной дорожки ул. Ломоносова, протяженность 2 км		не устанавливается	
49.	Велосипедные дорожки	Строительство	дорожная деятельность	строительство велосипедной дорожки до усадьбы Гальских, протяженность 1,2 км		не устанавливается	
50.	Велосипедные дорожки	Строительство	дорожная деятельность	строительство велосипедной дорожки Октябрьский пр. от Рыбинской до Южного ш., протяженность 1,5 км		не устанавливается	
51.	Велосипедные дорожки	Строительство	дорожная деятельность	строительство велосипедной дорожки ул. Ленинградская от Рыбинской до ул. Преображенского, протяженность 0,5 км		не устанавливается	

№ п/п	Вид объекта	Планируемое мероприятие	Назначение объекта	Описание мероприятия			Вид зоны с особыми условиями использования
				Наименование объекта	Характеристика объекта		
					Количественный показатель	Единица измерения	
52.	Велосипедные дорожки	Строительство	дорожная деятельность	строительство велосипедной дорожки ул. Преображенского от ул. Ленинградской до ул. Афанасия Потапова, протяженность 1,1 км			не устанавливается
53.	Велосипедные дорожки	Строительство	дорожная деятельность	строительство велосипедной дорожки ул. Афанасия Потапова от ул. Рыбинской до ул. Преображенского, протяженность 0,5 км			не устанавливается
54.	Велосипедные дорожки	Строительство	дорожная деятельность	строительство велосипедной дорожки ул. Олега Петрова, протяженность 0,6 км			не устанавливается
55.	Велосипедные дорожки	Строительство	дорожная деятельность	строительство велосипедной дорожки ул. К. Либкнехта, протяженность 0,6 км			не устанавливается
56.	Велосипедные дорожки	Строительство	дорожная деятельность	строительство велосипедной дорожки ул. Белинского, протяженность 2 км			не устанавливается
57.	Велосипедные дорожки	Строительство	дорожная деятельность	строительство велосипедной дорожки ул. Биржевая, протяженность 0,45 км			не устанавливается
58.	Велосипедные дорожки	Строительство	дорожная деятельность	строительство велосипедной дорожки на территории усадьбы Гальских, протяженность 1 км			не устанавливается
59.	Велосипедные дорожки	Строительство	дорожная деятельность	строительство велосипедной дорожки ул. Батюшкова, протяженность 0,68 км			не устанавливается
60.	Велосипедные дорожки	Строительство	дорожная деятельность	строительство велосипедной дорожки ул. Годовикова, протяженность 1,6 км			не устанавливается
61.	Велосипедные дорожки	Строительство	дорожная деятельность	строительство велосипедной дорожки на выезде из города в сторону Воронино, протяженность 1,2 км			не устанавливается
62.	Велосипедные дорожки	Строительство	дорожная деятельность	строительство велосипедной дорожки по ул. Сазонова от ул. Годовикова до лыжного стадиона, протяженность 0,5 км			не устанавливается
63.	Велосипедные дорожки	Строительство	дорожная деятельность	строительство велосипедной дорожки ул. Глухова, протяженность 0,6 км			не устанавливается
64.	Велосипедные дорожки	Строительство	дорожная деятельность	строительство велосипедной дорожки ул. К. Беляева, протяженность 3,0 км			не устанавливается
65.	Велосипедные дорожки	Строительство	дорожная деятельность	строительство велосипедной дорожки по ул. Красная, протяженность 1,2 км			не устанавливается

№ п/п	Вид объекта	Планируемое мероприятие	Назначение объекта	Описание мероприятия			Вид зоны с особыми условиями использования
				Наименование объекта	Характеристика объекта		
					Количественный показатель	Единица измерения	
66.	Велосипедные дорожки	Строительство	дорожная деятельность	строительство велосипедной дорожки пр. Строителей, протяженность 1,2 км		не устанавливается	
67.	Велосипедные дорожки	Строительство	дорожная деятельность	строительство велосипедной дорожки ул. Данилова, протяженность 0,9 км		не устанавливается	
68.	Велосипедные дорожки	Строительство	дорожная деятельность	строительство велосипедной дорожки на путепроводе у железнодорожного вокзала в створе ул. Сталеваров, протяженность 0,9 км		не устанавливается	
69.	Транспортно-пересадочный узел	Строительство	организация транспортного обслуживания населения	строительство транспортно-пересадочного узла на привокзальной площади		не устанавливается	
70.	Транспортная развязка в разных уровнях	Реконструкция	дорожная деятельность	реконструкция железнодорожного путепровода через проспект Победы в Заягорбском районе		не устанавливается	
71.	Транспортная развязка в разных уровнях	Строительство	дорожная деятельность	строительство транспортной развязки на пересечении ул. Архангельская и ул. Белинского		не устанавливается	
72.	Транспортная развязка в разных уровнях	Строительство	дорожная деятельность	строительство транспортной развязки на пересечении ул. Красная и ул. Судостроительная;		не устанавливается	
73.	Транспортная развязка в разных уровнях	Строительство	дорожная деятельность	строительство транспортной развязки на пересечении ул. Судостроительная и пр. Победы		не устанавливается	
74.	Транспортная развязка в разных уровнях	Строительство	дорожная деятельность	строительство транспортной развязки на пересечении ул. Раахе и пр. Октябрьского пр-кт.		не устанавливается	
75.	Саморегулируемое пересечение в одном уровне	Строительство	дорожная деятельность	строительство кольцевой развязки на пересечении Южного шоссе с улицей Ленинградской		не устанавливается	

№ п/п	Вид объекта	Планируемое мероприятие	Назначение объекта	Описание мероприятия				Вид зоны с особыми условиями использования
				Наименование объекта	Характеристика объекта		Местоположение объекта (адресная привязка, функциональная зона)	
					Количественный показатель	Единица измерения		
76.	Саморегулируемое пересечение в одном уровне	Строительство	дорожная деятельность	строительство кольцевой развязки на пересечении Южного шоссе с улицей Раахе			не устанавливается	
77.	Саморегулируемое пересечение в одном уровне	Строительство	дорожная деятельность	строительство кольцевой развязки на пересечении Южного шоссе с улицей Афанасия Потапова			не устанавливается	
78.	Трамвайная линия	Строительство	организация транспортного обслуживания населения	строительство однопутной трамвайной линии вокруг Привокзального сквера с подъездом к площади перед автобусным и железнодорожным вокзалом, протяженность 0,8 км			не устанавливается	
79.	Трамвайная линия	Строительство	организация транспортного обслуживания населения	строительство двухпутной трамвайной линии в продолжении пр. Победы, протяженность 1,65 км в двухпутном исчислении			не устанавливается	
80.	Трамвайное депо	Строительство	организация транспортного обслуживания населения	строительство трамвайного депо на пр. Победы			не устанавливается	
81.	Мостовое сооружение	Реконструкция	дорожная деятельность	реконструкция путепровода на Советском проспекте, пересечение с путями станции Череповец-1			не устанавливается	
82.	Мостовое сооружение	Реконструкция	дорожная деятельность	реконструкция путепровода на проспекте Победы, с подъездным путем к речному порту			не устанавливается	
83.	Посадочная площадка	Строительство	создания условий для обслуживания населения	Вертолетная площадка с подъездом г. Череповец, БУЗ ВО «Вологодская областная клиническая больница №2». 1 объект. Индустриальный район. Зона специализированной общественной застройки.			Постановление Правительства РФ от 11.03.2010 № 138.	

№ п/п	Вид объекта	Планируемое мероприятие	Назначение объекта	Описание мероприятия			Вид зоны с особыми условиями использования
				Наименование объекта	Характеристика объекта	Местоположение объекта (адресная привязка, функциональная зона)	
				Количество объектов	Единица измерения		
84.	Посадочная площадка	Строительство	создания условий для обслуживания населения	1	Вертолетная площадка.	1 объект. Индустриальный район, земельный участок с кадастровым номером 35:21:0104002:37. Зона специализированной общественной застройки.	Свод правил. Посадочные площадки. Правила проектирования СП 511.1325800.202 2
11. Планируемые для размещения на территории муниципальной обороны и предупреждения чрезвычайных ситуаций технические мероприятия							
1.	Пункт оповещения	Строительство	оповещение населения	Объект оповещения, автоматизированной системы оповещения, Октябрьский проспект, д. 67	системы централизованного	не устанавливается	не устанавливается
2.	Пункт оповещения	Строительство	оповещение населения	Объект оповещения, автоматизированной системы оповещения, ул. Городецкая, д. 20	системы централизованного	не устанавливается	не устанавливается
3.	Пункт оповещения	Строительство	оповещение населения	Объект оповещения, автоматизированной системы оповещения, Шекснинский просп., д. 2	системы централизованного	не устанавливается	не устанавливается

№ п/п	Вид объекта	Планируемое мероприятие	Назначение объекта	Описание мероприятия			Местоположение объекта (адресная привязка, функциональная зона)	Вид зоны с особыми условиями использования
				Наименование объекта	Характеристика объекта			
					Количественный показатель	Единица измерения		
4.	Пункт оповещения	Строительство	оповещение населения	Объект автоматизированной оповещения, ул. Монтклер, д. 12А	системы	централизованного	не устанавливается	
5.	Пункт оповещения	Строительство	оповещение населения	Объект автоматизированной оповещения, ул. Любецкая, д. 19	системы	централизованного	не устанавливается	
6.	Пункт оповещения	Строительство	оповещение населения	Объект автоматизированной оповещения, ул. Ленинградская, д. 14	системы	централизованного	не устанавливается	
7.	Пункт оповещения	Строительство	оповещение населения	Объект автоматизированной оповещения, ул. Рыбинская, д. 26	системы	централизованного	не устанавливается	
8.	Пункт оповещения	Строительство	оповещение населения	Объект автоматизированной оповещения, Октябрьский проспект, д. 25	системы	централизованного	не устанавливается	
9.	Пункт оповещения	Строительство	оповещение населения	Объект автоматизированной оповещения, ул. Батюшкова, д. 10	системы	централизованного	не устанавливается	
10.	Пункт оповещения	Строительство	оповещение населения	Объект автоматизированной оповещения, ул. Раахе, д. 64	системы	централизованного	не устанавливается	
11.	Пункт оповещения	Строительство	оповещение населения	Объект автоматизированной оповещения, ул. Магурина, д. 58	системы	централизованного	не устанавливается	
12.	Пункт оповещения	Строительство	оповещение населения	Объект автоматизированной оповещения, ул. Сосновая (59.101094, 37.953835)	системы	централизованного	не устанавливается	
13.	Пункт оповещения	Строительство	оповещение населения	Объект автоматизированной оповещения, Кабачинская ул. (59.099364, 37.980028)	системы	централизованного	не устанавливается	
14.	Пункт оповещения	Строительство	оповещение населения	Объект автоматизированной оповещения, Якунинская ул. (59.097567, 37.998257)	системы	централизованного	не устанавливается	
15.	Пункт оповещения	Строительство	оповещение населения	Объект автоматизированной оповещения, Новокузнецкий пр-д. (59.090713, 37.987045)	системы	централизованного	не устанавливается	
16.	Пункт оповещения	Строительство	оповещение населения	Объект автоматизированной оповещения, ул. Белинского, д. 17Б	системы	централизованного	не устанавливается	
17.	Пункт оповещения	Строительство	оповещение населения	Объект автоматизированной оповещения, ул. Белинского, д. 31	системы	централизованного	не устанавливается	

№ п/п	Вид объекта	Планируемое мероприятие	Назначение объекта	Описание мероприятия			Местоположение объекта (адресная привязка, функциональная зона)	Вид зоны с особыми условиями использования
				Наименование объекта	Характеристика объекта			
					Количество объектов	Единица измерения		
18.	Пункт оповещения	Строительство	оповещение населения	Объект автоматизированной оповещения, ул. Белинского, д.63	системы	централизованного	не устанавливается	
19.	Пункт оповещения	Строительство	оповещение населения	Объект автоматизированной оповещения, ул. Командарма Белова, д. 40	системы	централизованного	не устанавливается	
20.	Пункт оповещения	Строительство	оповещение населения	Объект автоматизированной оповещения, ул. Командарма Белова, д. 44	системы	централизованного	не устанавливается	
21.	Пункт оповещения	Строительство	оповещение населения	Объект автоматизированной оповещения, ул. Командарма Белова (59.111867, 38.018480)	системы	централизованного	не устанавливается	
22.	Пункт оповещения	Строительство	оповещение населения	Объект автоматизированной оповещения, ул. Гоголя, д. 34	системы	централизованного	не устанавливается	
23.	Пункт оповещения	Строительство	оповещение населения	Объект автоматизированной оповещения, ул. Суворова, д. 5	системы	централизованного	не устанавливается	
24.	Пункт оповещения	Строительство	оповещение населения	Объект автоматизированной оповещения, ул. Юбилейная, д. 11	системы	централизованного	не устанавливается	
25.	Пункт оповещения	Строительство	оповещение населения	Объект автоматизированной оповещения, ул. Командарма Белова, д. 51	системы	централизованного	не устанавливается	
26.	Пункт оповещения	Строительство	оповещение населения	Объект автоматизированной оповещения, проспект Победы, д. 91	системы	централизованного	не устанавливается	
27.	Пункт оповещения	Строительство	оповещение населения	Объект автоматизированной оповещения, проспект Победы, д. 116	системы	централизованного	не устанавливается	
28.	Пункт оповещения	Строительство	оповещение населения	Объект автоматизированной оповещения, ул. Краснодонцев, д. 40А	системы	централизованного	не устанавливается	
29.	Пункт оповещения	Строительство	оповещение населения	Объект автоматизированной оповещения, проспект Победы, д. 147	системы	централизованного	не устанавливается	
30.	Пункт оповещения	Строительство	оповещение населения	Объект автоматизированной оповещения, ул. Беляева, д. 48	системы	централизованного	не устанавливается	
31.	Пункт оповещения	Строительство	оповещение населения	Объект автоматизированной оповещения, ул. Командарма Белова (59.123297, 38.018782)	системы	централизованного	не устанавливается	

№ п/п	Вид объекта	Планируемое мероприятие	Назначение объекта	Описание мероприятия			Вид зоны с особыми условиями использования
				Наименование объекта	Характеристика объекта		
					Количество объектов	Единица измерения	
32.	Пункт оповещения	Строительство	оповещение населения	Объект оповещения, улица Космонавта Беляева, 82	системы автоматизированной казатель	системы централизованного	не устанавливается
33.	Пункт оповещения	Строительство	оповещение населения	Объект оповещения, 3-я западная линия СНТ «Северсталь № 2» (59.139646, 37.962838)	системы автоматизированной	системы централизованного	не устанавливается
34.	Пункт оповещения	Строительство	оповещение населения	Объект оповещения, 8-я западная линия СНТ «Северсталь № 2» (59.138109, 37.970619)	системы автоматизированной	системы централизованного	не устанавливается
35.	Пункт оповещения	Строительство	оповещение населения	Объект оповещения, ул. Боршодская, д. 12	системы автоматизированной	системы централизованного	не устанавливается
36.	Пункт оповещения	Строительство	оповещение населения	Объект оповещения, ул. Леднева, д. 7	системы автоматизированной	системы централизованного	не устанавливается
37.	Пункт оповещения	Строительство	оповещение населения	Объект оповещения, ул. Краснодонцев, д. 66	системы автоматизированной	системы централизованного	не устанавливается
38.	Пункт оповещения	Строительство	оповещение населения	Объект оповещения, ул. Олимпийская, д. 59	системы автоматизированной	системы централизованного	не устанавливается
39.	Пункт оповещения	Строительство	оповещение населения	Объект оповещения, ул. Новаторов (59.127374, 38.024808)	системы автоматизированной	системы централизованного	не устанавливается
40.	Пункт оповещения	Строительство	оповещение населения	Объект оповещения, 14-я линия СНТ «Северсталь № 2» (59.142531, 37.979223)	системы автоматизированной	системы централизованного	не устанавливается
41.	Пункт оповещения	Строительство	оповещение населения	Объект оповещения, 12-я линия СНТ «Северсталь № 2» (59.139753, 37.989535)	системы автоматизированной	системы централизованного	не устанавливается
42.	Пункт оповещения	Строительство	оповещение населения	Объект оповещения, ул. Краснодонцев (59.132547, 38.024257)	системы автоматизированной	системы централизованного	не устанавливается
43.	Пункт оповещения	Строительство	оповещение населения	Объект оповещения, 3-я линия СНТ № 2 «ЧХМС» (59.144303, 37.991407)	системы автоматизированной	системы централизованного	не устанавливается

№ п/п	Вид объекта	Планируемое мероприятие	Назначение объекта	Описание мероприятия			Местоположение объекта (адресная привязка, функциональная зона)	Вид зоны с особыми условиями использования
				Наименование объекта	Характеристика объекта	Единица измерения		
44.	Пункт оповещения	Строительство	оповещение населения	Объект автоматизированной оповещения, 4-я линия СНТ «Аммофос-1»	системы	централизованного (59.164995, 38.000169)	не устанавливается	
45.	Пункт оповещения	Строительство	оповещение населения	Объект автоматизированной оповещения, Ивачевская ул.	системы	централизованного (59.138656, 38.024008)	не устанавливается	
46.	Пункт оповещения	Строительство	оповещение населения	Объект автоматизированной оповещения, ул. Окружная, д.22	системы	централизованного	не устанавливается	
47.	Пункт оповещения	Строительство	оповещение населения	Объект автоматизированной оповещения, ул. Промышленная, д. 2	системы	централизованного	не устанавливается	
48.	Пункт оповещения	Строительство	оповещение населения	Объект автоматизированной оповещения, Матуринская ул.	системы	централизованного (59.101840, 37.941863)	не устанавливается	
49.	Пункт оповещения	Строительство	оповещение населения	Объект автоматизированной оповещения, ул. Чкалова, д. 20А	системы	централизованного	не устанавливается	
50.	Пункт оповещения	Строительство	оповещение населения	Объект автоматизированной оповещения, площадь Строителей, д. 1	системы	централизованного	не устанавливается	
51.	Пункт оповещения	Строительство	оповещение населения	Объект автоматизированной оповещения, ул. Ломоносова, д. 14А	системы	централизованного	не устанавливается	
52.	Пункт оповещения	Строительство	оповещение населения	Объект автоматизированной оповещения, ул. Сталеваров, д. 41	системы	централизованного	не устанавливается	
53.	Пункт оповещения	Строительство	оповещение населения	Объект автоматизированной оповещения, ул. Верещагина, д. 5	системы	централизованного	не устанавливается	
54.	Пункт оповещения	Строительство	оповещение населения	Объект автоматизированной оповещения, Уютная ул.	системы	централизованного (59.114383, 38.033787)	не устанавливается	
55.	Пункт оповещения	Строительство	оповещение населения	Объект автоматизированной оповещения, ул. Карла Либкнехта, д. 26	системы	централизованного	не устанавливается	
56.	Пункт оповещения	Строительство	оповещение населения	Объект автоматизированной оповещения, ул. Жукова, д. 2	системы	централизованного	не устанавливается	
57.	Пункт оповещения	Строительство	оповещение населения	Объект автоматизированной оповещения, Клубный пр., д. 2	системы	централизованного	не устанавливается	

№ п/л	Вид объекта	Планируемое мероприятие	Назначение объекта	Описание мероприятия			Вид зоны с особыми условиями использования
				Наименование объекта	Характеристика объекта		
					Количество объектов	Единица измерения	
58.	Пункт оповещения	Строительство	оповещение населения	Объект оповещения, ул. Менделеева, д. 14	автоматизированной системы	централизованного	не устанавливается
59.	Пункт оповещения	Строительство	оповещение населения	Объект оповещения, ул. Ленина, д. 111	автоматизированной системы	централизованного	не устанавливается
60.	Пункт оповещения	Строительство	оповещение населения	Объект оповещения, Советский просп., д. 35Б	автоматизированной системы	централизованного	не устанавливается
61.	Пункт оповещения	Строительство	оповещение населения	Объект оповещения, ул. Мира, д. 25	автоматизированной системы	централизованного	не устанавливается
62.	Пункт оповещения	Строительство	оповещение населения	Объект оповещения, ул. Гагарина, д. 41	автоматизированной системы	централизованного	не устанавливается
63.	Пункт оповещения	Строительство	оповещение населения	Объект оповещения, ул. Металлургов, д. 19	автоматизированной системы	централизованного	не устанавливается
64.	Пункт оповещения	Строительство	оповещение населения	Объект оповещения, проспект Луначарского, д. 26	автоматизированной системы	централизованного	не устанавливается
65.	Пункт оповещения	Строительство	оповещение населения	Объект оповещения, проспект Победы, д. 80	автоматизированной системы	централизованного	не устанавливается
66.	Пункт оповещения	Строительство	оповещение населения	Объект оповещения, ул. Вологодская, д. 21	автоматизированной системы	централизованного	не устанавливается
67.	Пункт оповещения	Строительство	оповещение населения	Объект оповещения, проспект Луначарского, д. 44	автоматизированной системы	централизованного	не устанавливается
68.	Пункт оповещения	Строительство	оповещение населения	Объект оповещения, ул. Набережная, д. 55	автоматизированной системы	централизованного	не устанавливается
69.	Пункт оповещения	Строительство	оповещение населения	Объект оповещения, Привокзальная пл., 7	автоматизированной системы	централизованного	не устанавливается
70.	Пункт оповещения	Строительство	оповещение населения	Объект оповещения, Кирилловское ш., д. 50А	автоматизированной системы	централизованного	не устанавливается
71.	Пункт оповещения	Строительство	оповещение населения	Объект оповещения, ул. Пионерская, д. 14	автоматизированной системы	централизованного	не устанавливается

№ п/п	Вид объекта	Планируемое мероприятие	Назначение объекта	Описание мероприятия			Местоположение объекта (адресная привязка, функциональная зона)	Вид зоны с особыми условиями использования
				Наименование объекта	Характеристика объекта	Единица измерения		
72.	Пункт оповещения	Строительство	оповещение населения	Объект автоматизированной оповещения, ул. Моченкова, д. 10	системы	централизованного	не устанавливается	
73.	Пункт оповещения	Строительство	оповещение населения	Объект автоматизированной оповещения, 8-я линия СНТ № 1 «Металлург»	системы	централизованного	не устанавливается	
74.	Пункт оповещения	Строительство	оповещение населения	Объект автоматизированной оповещения, 5-я линия СНТ № 1 «Металлург»	системы	централизованного	не устанавливается	
75.	Пункт оповещения	Строительство	оповещение населения	Объект автоматизированной оповещения, ул. Механизаторов, д. 3А	системы	централизованного	не устанавливается	
76.	Пункт оповещения	Строительство	оповещение населения	Объект автоматизированной оповещения, Северный район, гаражный кооператив 37.943272)	системы	централизованного	не устанавливается	
77.	Пункт оповещения	Строительство	оповещение населения	Объект автоматизированной оповещения, Северный район, гаражный кооператив 37.951693)	системы	централизованного	не устанавливается	
78.	Пункт оповещения	Строительство	оповещение населения	Объект автоматизированной оповещения, 3-я линия СНТ «Металлург РИК»	системы	централизованного	не устанавливается	
79.	Пункт оповещения	Строительство	оповещение населения	Объект автоматизированной оповещения, 3-я линия СНТ № 1 «Металлург»	системы	централизованного	не устанавливается	
80.	Пункт оповещения	Строительство	оповещение населения	Объект автоматизированной оповещения, 8-я линия СНТ № 8 «Череповецметаллургхимстрой» (59.160029, 37.997135)	системы	централизованного	не устанавливается	
81.	Пункт оповещения	Строительство	оповещение населения	Объект автоматизированной оповещения, 1-я линия СНТ «Аммофос-1»	системы	централизованного	не устанавливается	
82.	Пункт оповещения	Строительство	оповещение населения	Объект автоматизированной оповещения, Кирилловское ш., д. 61	системы	централизованного	не устанавливается	
83.	Пункт оповещения	Строительство	оповещение населения	Объект автоматизированной оповещения, ул. Партизана Окина, д. 10	системы	централизованного	не устанавливается	

№ п/п	Вид объекта	Планируемое мероприятие	Назначение объекта	Описание мероприятия			Местоположение объекта (адресная привязка, функциональная зона)	Вид зоны с особыми условиями использования
				Наименование объекта	Характеристика объекта	Единица измерения		
84.	Пункт оповещения	Строительство	оповещение населения	Объект автоматизированной оповещения, ул. Краснодонцев, д. 59	автоматизированной системы	системы	централизованного	не устанавливается
85.	Пункт оповещения	Строительство	оповещение населения	Объект автоматизированной оповещения, Северное шоссе, д. 36	автоматизированной системы	системы	централизованного	не устанавливается
86.	Пункт оповещения	Строительство	оповещение населения	Объект автоматизированной оповещения, ул. Центральная, д. 18	автоматизированной системы	системы	централизованного	не устанавливается
87.	Пункт оповещения	Строительство	оповещение населения	Объект автоматизированной оповещения, Рябиновая ул. (59.123725, 38.030677)	автоматизированной системы	системы	централизованного	не устанавливается
88.	Пункт оповещения	Строительство	оповещение населения	Объект автоматизированной оповещения, Усадебная ул. (59.129611, 38.018546)	автоматизированной системы	системы	централизованного	не устанавливается
89.	Пункт оповещения	Строительство	оповещение населения	Объект автоматизированной оповещения, 2-я линия СНТ «Аммофос-1» (59.164473, 37.996751)	автоматизированной системы	системы	централизованного	не устанавливается
90.	Пункт оповещения	Строительство	оповещение населения	Объект автоматизированной оповещения, 11-я Западная линия СНТ «Северсталь № 2» (59.135804, 37.965111)	автоматизированной системы	системы	централизованного	не устанавливается
91.	Пункт оповещения	Строительство	оповещение населения	Объект автоматизированной оповещения, Кабачинская ул. (59.093995, 37.986390)	автоматизированной системы	системы	централизованного	не устанавливается
92.	Пункт оповещения	Строительство	оповещение населения	Объект автоматизированной оповещения, Озёрная ул. (59.092741, 37.979001)	автоматизированной системы	системы	централизованного	не устанавливается
93.	Пункт оповещения	Строительство	оповещение населения	Объект автоматизированной оповещения, ул. Металлургов, д. 40	автоматизированной системы	системы	централизованного	не устанавливается
94.	Пункт оповещения	Строительство	оповещение населения	Объект автоматизированной оповещения, ул. Ленина, д. 116А	автоматизированной системы	системы	централизованного	не устанавливается
95.	Пункт оповещения	Строительство	оповещение населения	Объект автоматизированной оповещения, ул. Ленина, д. 153,	автоматизированной системы	системы	централизованного	не устанавливается
96.	Пункт оповещения	Строительство	оповещение населения	Объект автоматизированной оповещения, ул. Ленина, д. 129	автоматизированной системы	системы	централизованного	не устанавливается

№ п/п	Вид объекта	Планируемое мероприятие	Назначение объекта	Описание мероприятия			Местоположение объекта (адресная привязка, функциональная зона)	Вид зоны с особыми условиями использования
				Наименование объекта	Характеристика объекта	Единица измерения		
97.	Пункт оповещения	Строительство	оповещение населения	Объект автоматизированной оповещения, Победы, д. 20	системы	централизованного	не устанавливается	
98.	Пункт оповещения	Строительство	оповещение населения	Объект автоматизированной оповещения, ул. Космонавта Беляева, д. 42А	системы	централизованного	не устанавливается	
99.	Пункт оповещения	Строительство	оповещение населения	Объект автоматизированной оповещения, ул. Космонавта Беляева, д. 49	системы	централизованного	не устанавливается	
100.	Пункт оповещения	Строительство	оповещение населения	Объект автоматизированной оповещения, ул. Космонавта Беляева, 24	системы	централизованного	не устанавливается	
101.	Пункт оповещения	Строительство	оповещение населения	Объект автоматизированной оповещения, Рыбинская ул., 37	системы	централизованного	не устанавливается	
102.	Пункт оповещения	Строительство	оповещение населения	Объект автоматизированной оповещения, Шекнинский проспект (59.088314, 37.958601)	системы	централизованного	не устанавливается	
103.	Пункт оповещения	Строительство	оповещение населения	Объект автоматизированной оповещения, ул. Труда, 3,	системы	централизованного	не устанавливается	
104.	Пункт оповещения	Строительство	оповещение населения	Объект автоматизированной оповещения, Остинская ул. 5	системы	централизованного	не устанавливается	

3. Планируемые для размещения на территории муниципального образования городской округ город Череповец Вологодской области объекты зеленых насаждений общего пользования

№ п/п	Наименование объекта	Планируемое мероприятие	Назначение	Площадь, м ²	Район	Очередность	Характеристики зон с особыми условиями использования территории
1.	Участок планируемой	Благоустройство, строительство	организация благоустройства	6215,0	Индустриальный	Первая очередь	не устанавливаются

№ п/п	Наименование объекта	Планируемое мероприятие	Назначение	Площадь, м ²	Район	Очередность	Характеристики зон с особыми условиями использования территории
	набережной от ул. Университетской до ул. Коммунистов	набережной	территории				
2.	Бульвар на Московском проспекте, участок между Московским пр-ктом и ул. К. Либкнехта	Благоустройство и реконструкция	организация благоустройства территории	16081,0	Индустриальный	Первая очередь	не устанавливаются
3.	Благоустройство в районе Октябрьского моста от Сквера Чернобыльцам до ул. Горького	Благоустройство и реконструкция	организация благоустройства территории	99121	Индустриальный	Первая очередь	не устанавливаются
4.	Территория в районе ПС, Северное шоссе	Строительство, благоустройство	организация благоустройства территории	73816	Северный	Первая очередь	не устанавливаются
5.	Бульвары ул. Партизана Окинаина и ул. Ветеранов	Строительство бульваров и благоустройство	организация благоустройства территории	9945	Северный	Первая очередь	не устанавливаются
6.	Сквер Молодежная, 6	Благоустройство сквера и реконструкция	организация благоустройства территории	3150	Северный	Первая очередь	не устанавливаются
7.	Бульвар по ул. Ветеранов от д. 2А до д. 6	Благоустройство бульвара и реконструкция	организация благоустройства территории	6417	Северный	Первая очередь	не устанавливаются
8.	Территория вдоль	Благоустройство	организация	27004	Северный	Первая очередь	не устанавливаются

№ п/п	Наименование объекта	Планируемое мероприятие	Назначение	Площадь, м ²	Район	Очередность	Характеристики зон с особыми условиями использования территории
	реки Серовки	и реконструкция существующих насаждений	благоустройства территории				устанавливаются
9.	Территория южнее земельного участка 35:21:0202002:42	Благоустройство территории	организация благоустройства территории	23966	Заягорбский	Первая очередь	не устанавливаются
10.	Ул. Биржевая (у Архангельского моста)	Благоустройство и частичная реконструкция существующих насаждений	организация благоустройства территории	44710	Заягорбский	Первая очередь	не устанавливаются
11.	У трамвайного дело	Благоустройство территории	организация благоустройства территории	26458	Заягорбский	Первая очередь	не устанавливаются
12.	Зеленая зона вдоль р. Ягорбы от ж/д моста до границы города	Благоустройство и частичная реконструкция существующих насаждений	организация благоустройства территории	236090	Заягорбский	Первая очередь	не устанавливаются
13.	Парк, бульвар в 107 мкр.	Строительство парка, благоустройство	организация благоустройства территории	55054	Зашекснинский	Первая очередь	не устанавливается
14.	Сквер, зеленые насаждения в 108 мкр.	Строительство сквера, благоустройство	организация благоустройства территории	46509	Зашекснинский	Первая очередь	не устанавливаются
15.	Сквер, зеленые насаждения в 110 мкр.	Строительство сквера, благоустройство	организация благоустройства территории	43329	Зашекснинский	Первая очередь	не устанавливаются
16.	Парк 141, 143, 150,	Строительство	организация	1588810	Зашекснинский	Первая	не

№ п/п	Наименование объекта	Планируемое мероприятие	Назначение	Площадь, м ²	Район	Очередность	Характеристики зон с особыми условиями использования территории
	151, 153, 154, 155 мкр.	парк, благоустройство	благоустройства территории			очередь,	устанавливаются
17.	Бульвар в 119 мкр.	Строительство бульваров и благоустройство	благоустройства территории	44385	Зашекснинский	Первая очередь	не устанавливаются
18.	Зеленые насаждения в 100, 119 мкр.	Благоустройство	благоустройства территории	111698	Зашекснинский	Первая очередь	не устанавливаются
19.	Зеленые насаждения вдоль Шексны к западу от Архангельского моста	Благоустройство и частичная реконструкция существующих насаждений	организация благоустройства территории	806487	Зашекснинский	Первая очередь	не устанавливаются
20.	Зеленые насаждения 100 мкр., ул. Совхозная	Благоустройство и реконструкция	организация благоустройства территории	32273	Зашекснинский	Первая очередь	не устанавливаются
21.	Зеленые насаждения 100 мкр., ул. Речников, ул. Раахе	Благоустройство	организация благоустройства территории	22438	Зашекснинский	Первая очередь	не устанавливаются
22.	Зеленые насаждения 113 мкр.	Благоустройство	организация благоустройства территории	45614	Зашекснинский	Первая очередь	не устанавливаются
23.	Зеленые насаждения 117 мкр.	Благоустройство	организация благоустройства территории	66292	Зашекснинский	Первая очередь	не устанавливаются
24.	Территория бульваров и аллей в мкр. 109, 111, 151	Строительство бульваров и благоустройство	организация благоустройства территории	92484	Зашекснинский	Первая очередь	не устанавливаются

№ п/п	Наименование объекта	Планируемое мероприятие	Назначение	Площадь, м ²	Район	Очередность	Характеристики зон с особыми условиями использования территории
25.	Сквер в мкр. 126	Строительство сквера и благоустройство	организация благоустройства территории	14545	Зашекснинский	Первая очередь	не устанавливаются
26.	Зеленые насаждения вдоль берега Шексны	Благоустройство	организация благоустройства территории	1080648	Зашекснинский	Первая очередь	не устанавливаются
27.	Зеленая насаждения вдоль Южного шоссе в мкр. 121, 122, 125, 135	Благоустройство	организация благоустройства территории	126472	Зашекснинский	Первая очередь	не устанавливаются
28.	Бульвар по ул. Якунинской	Строительство бульвара и благоустройство	организация благоустройства территории	17542	Зашекснинский	Первая очередь	не устанавливаются
29.	Бульвар по бр. Вологодский	Строительство бульвара и благоустройство	организация благоустройства территории	34757	Зашекснинский	Первая очередь	не устанавливаются
30.	Зеленые насаждения мкр. 132	Благоустройство	организация благоустройства территории	76036	Зашекснинский	Расчетный срок	не устанавливаются
31.	Территория бульваров и аллей в мкр. 134, 138, 139, 163	Строительство бульваров и благоустройство	организация благоустройства территории	157413	Зашекснинский	Расчетный срок	не устанавливаются
32.	Территория бульваров и аллей в мкр. 138, 139, 163	Строительство бульваров и благоустройство	организация благоустройства территории	38564	Зашекснинский	Расчетный срок	не устанавливаются
33.	Зеленая территория в мкр. 120, 131, 147	Благоустройство	организация благоустройства	455685	Зашекснинский	Первая очередь	не устанавливаются

№ п/п	Наименование объекта	Планируемое мероприятие	Назначение	Площадь, м ²	Район	Очередность	Характеристики зон с особыми условиями использования территории
			территории				
34.	Зеленая территория в мкр. 127, 128, 129, 130	Благоустройство	организация благоустройства территории	157158	Зашекнинский	Первая очередь	не устанавливаются
35.	Зеленая территория в мкр. 147	Благоустройство	организация благоустройства территории	19411	Зашекнинский	Первая очередь	не устанавливаются
36.	Сквер в мкр. 130	Строительство сквера и благоустройство	организация благоустройства территории	16216	Зашекнинский	Первая очередь	не устанавливаются

4. Параметры функциональных зон, а также сведения о планируемых для размещения в них объектах федерального значения, объектах регионального значения, объектах местного значения, за исключением линейных объектов

№ п/п	Функциональные зоны и их параметры		Планируемые для размещения объекты (за исключением линейных объектов)		
	Наименование	Площадь, га	Федерального значения	Регионального значения	Местного значения
1.	Зона застройки индивидуальными жилыми домами	567,0	890,8		Дошкольные образовательные организации, общеобразовательные организации, организации дополнительного образования, пункт редуцирования газа
2.	Зона застройки малоэтажными жилыми домами	71,7	107,6		Дошкольные образовательные организации, общеобразовательные организации, организации дополнительного образования, объекты спорта,

№ п/п	Функциональные зоны и их параметры		Планируемые для размещения объекты (за исключением линейных объектов)	
	Наименование	Площадь, га существующая	проект	Федерального значения
				Регионального значения
				Местного значения
3.	Зона застройки среднеэтажными жилыми домами	770,9	796,4	Общештатное БПОУ ВО «Череповецкое областное училище искусств и художественных ремесел им. В.В. Верещагина» (реконструкция)
4.	Зона застройки многоэтажными жилыми домами	597,8	635,1	Школа в 106 микрорайоне; Общештатное БПОУ ВО «Череповецкий химико-технологический колледж»
5.	Зона смешанной и общественно-деловой застройки	4,7	389,6	Отдел полиции №3 УМВД России по г. Череповцу
6.	Многофункциональная общественно-деловая зона	309,5	598,9	Филиал бюро судебно-медицинской экспертизы, Комарова, 5а Инвестиционная площадка для строительства технопарка

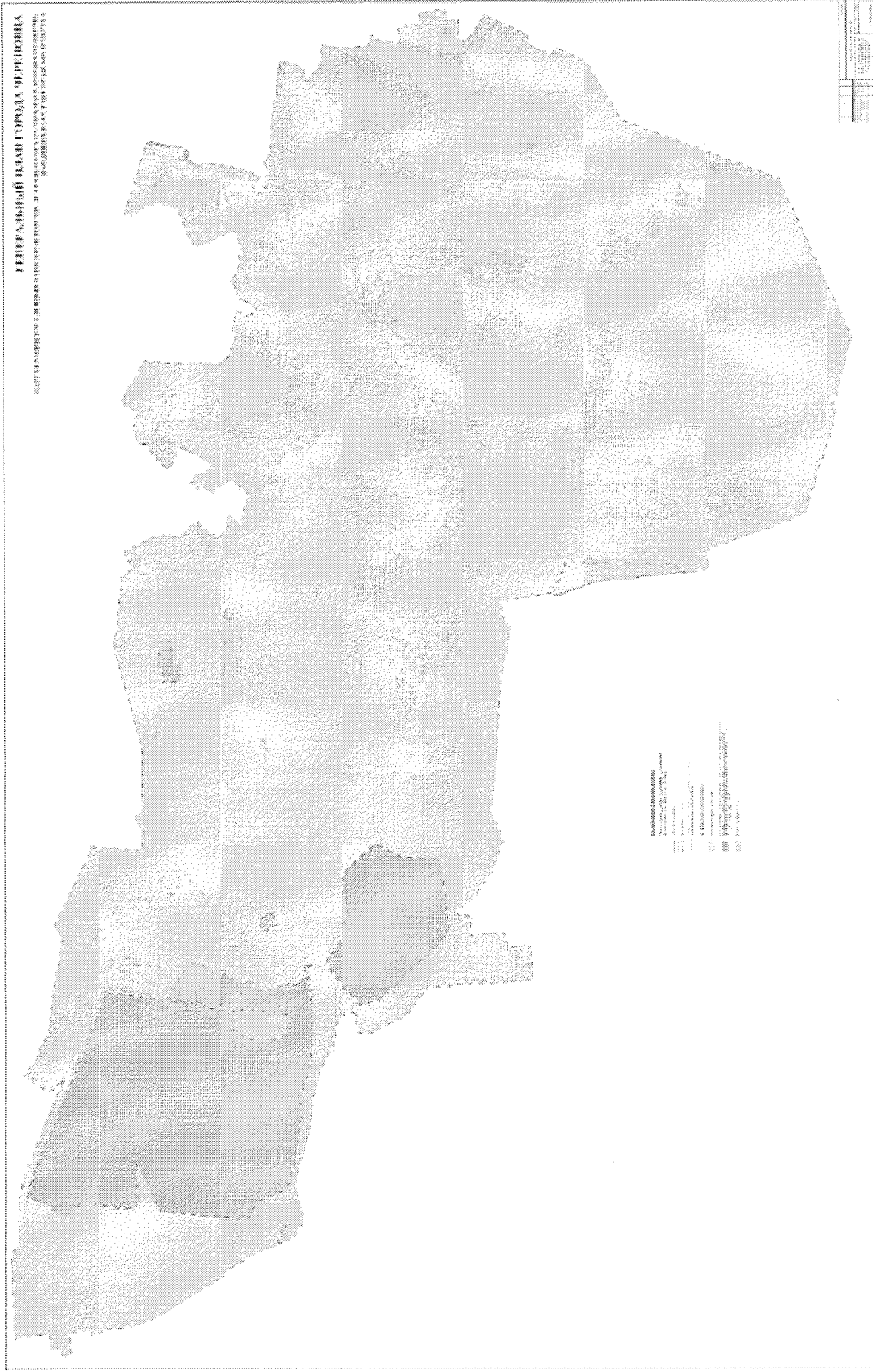
№ п/п	Функциональные зоны и их параметры		Федерального значения	Регионального значения	Планируемые для размещения объекты (за исключением линейных объектов)	Местного значения
	Наименование	Площадь, га существующая				
7.	Зона специализированной общественной застройки	198,8	379,8	Региональный учебно-тренировочный волейбольный центр (117 микрорайон); Общежитие БПОУ «Чероветское областное училище искусств и художественных ремесел им. В.В. Верещагина»;	Дошкольные образовательные организации, общеобразовательные организации, организация дополнительного образования, объекты спорта, источник тепловой энергии, канализационная насосная станция	
8.	Зона исторической застройки	27,2	27,2	Вертолетные площадки	Распределительные пункты	
9.	Производственная зона	4913,0	5108,1	Поликлиника БУЗ ВО «Череповецкая городская поликлиника № 7» им. П.Я. Дмитриева 105 микрорайон, поликлиника ул. Годовикова;	Распределительно-трансформаторный пункт, канализационные насосные станции	
10.	Коммунально-складская зона	162,3	129,6			
11.	Зона инженерной инфраструктуры	127,0	130,1	ПС 110 кВ (56 микрорайон)	Источники тепловой энергии, комплексы очистных сооружений канализации	

№ п/п	Функциональные зоны и их параметры		Планируемые для размещения объекты (за исключением линейных объектов)	
	Наименование	Площадь, га сущест- вующая	проект	Федерального значения
				Регионального значения
				Местного значения
12.	Зона транспортной инфраструктуры	757,6	601,5	Железнодорожные станции (реконструкция); Речной порт Череповец (реконструкция)
13.	Зона садоводческих или огороднических некоммерческих товариществ	430,0	430,0	
14.	Производственная зона сельскохозяйственных предприятий	52,4	69,2	
15.	Зона озелененных территорий общего пользования (лесопарки, парки, сады, скверы, бульвары, городские леса)	181,53	846,13	Объекты спорта, парки культуры и отдыха, тематические парки, головной газорегуляторный пункт, пункт редуцирования газа
16.	Зона отдыха	8,5	8,5	
17.	Зона лесов	160,6	52,1	
18.	Зона кладбищ	82,4	82,4	
19.	Зона складирования и захоронения отходов	530,9	530,9	Полигоны ТКО, объекты обращения и обработки отходов
20.	Зона озелененных территорий специального	321,2	311,7	

№ п/п	Функциональные зоны и их параметры		Планируемые для размещения объекты (за исключением линейных объектов)			
	Наименование назначения	Площадь, га		Федерального значения	Регионального значения	Местного значения
суще- ствую- щая		проект				
21.	Зона режимных терри- торий	33,6	33,6			
22.	Зона акваторий	930,2	930,2			

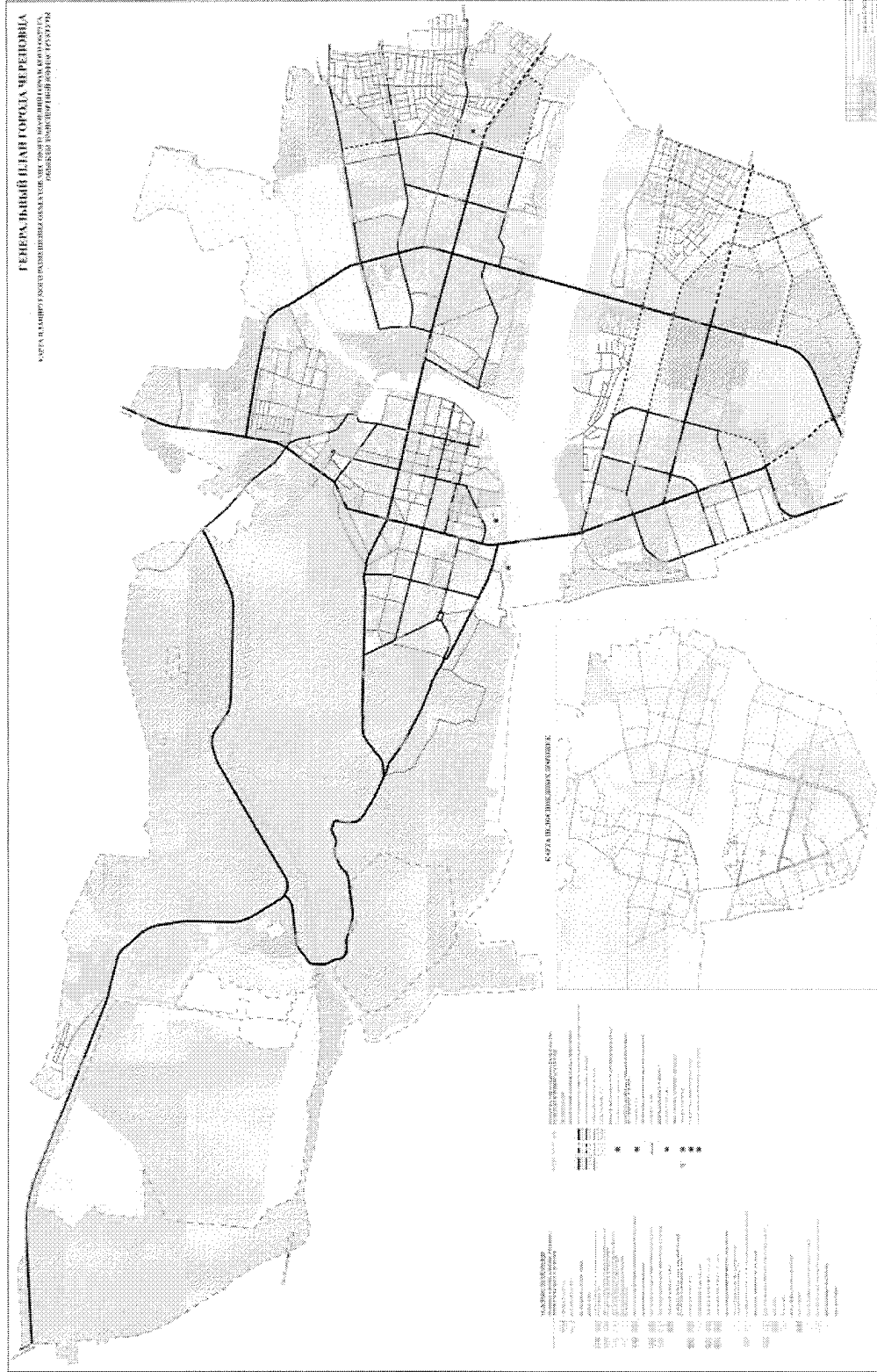
Приложение 3

Карта границ населенных пунктов (в том числе границ образуемых населенных пунктов), входящих в состав городского округа



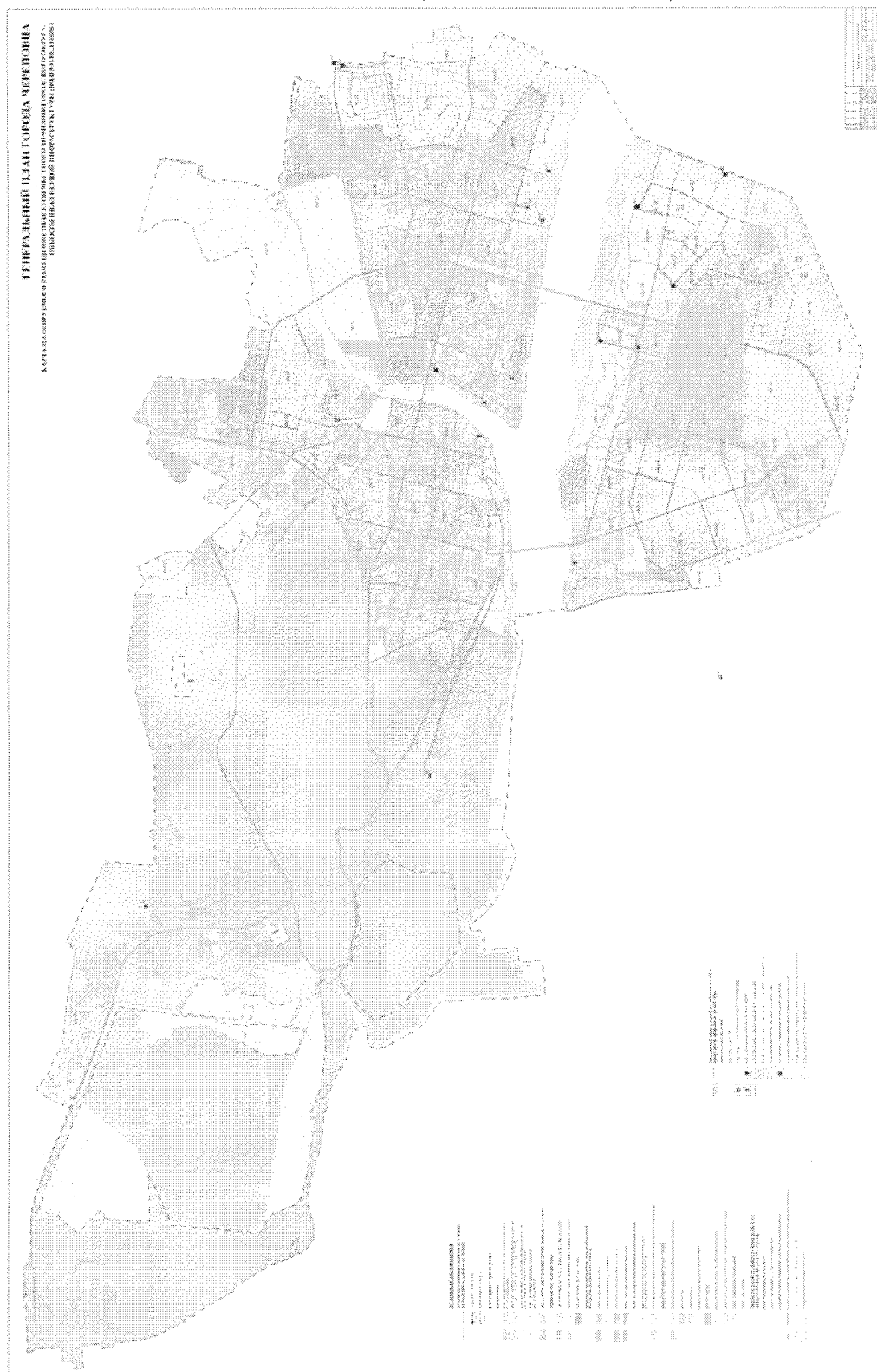
Приложение 5

Карта планируемого размещения объектов местного значения городского округа. Объекты транспортной инфраструктуры



Приложение 6

Карта планируемого размещения объектов местного значения городского округа. Объекты инженерной инфраструктуры (водо-отведение)



Приложение 7

Карта планируемого размещения объектов местного значения городского округа. Объекты инженерной инфраструктуры (тепло-снабжение и газоснабжение)

