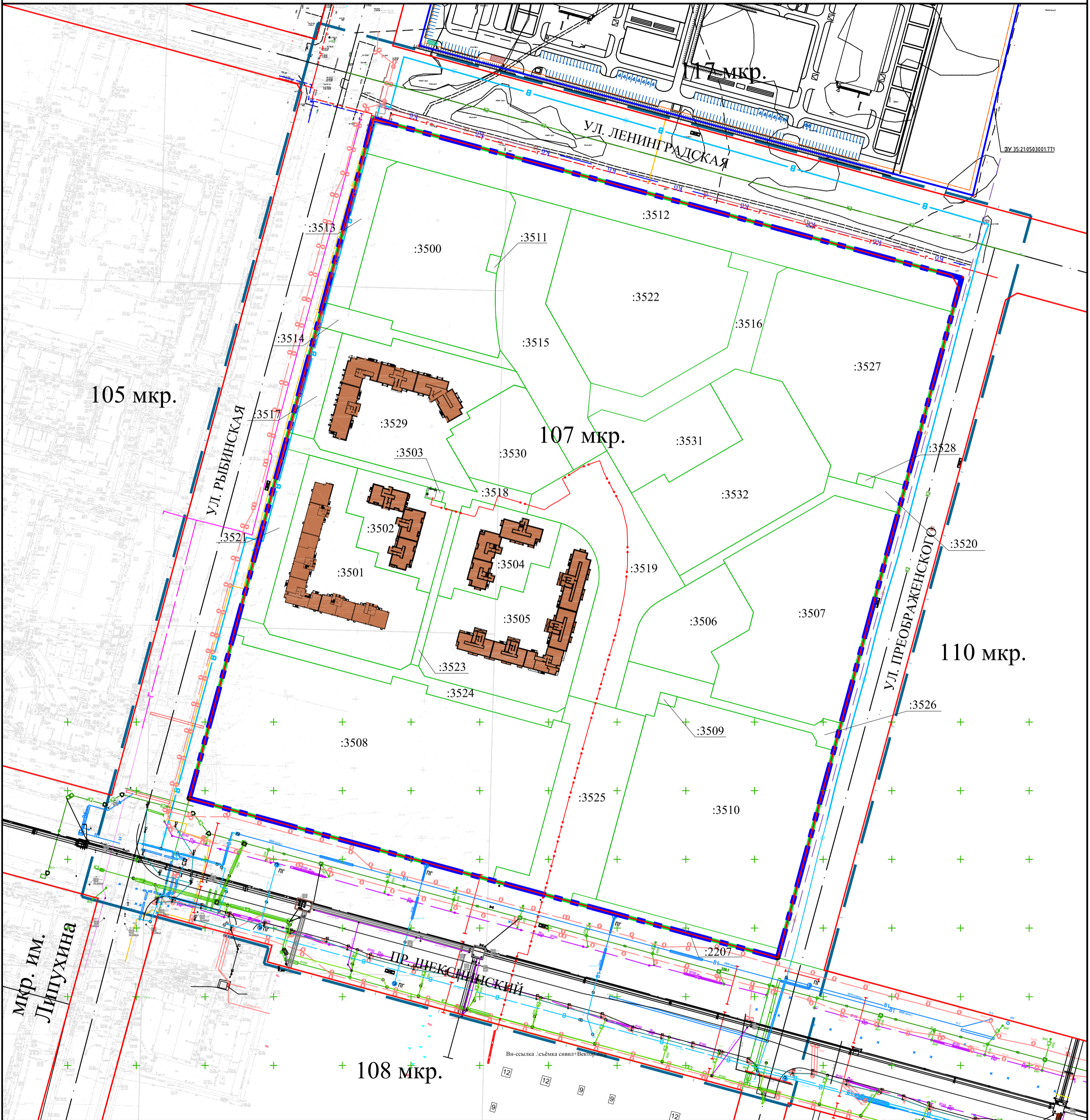


Проект внесения изменений в проект планировки и проект межевания территории в границах земельного участка с кадастровым номером 35:21:0503001:2207 (107 микрорайон в Зашекснинском районе г. Череповца)
Материалы по обоснованию
Чертеж, отображающий границы существующих земельных участков. Чертеж, отображающий местоположение существующих объектов капитального строительства, в том числе линейных объектов. М 1:2000




УСЛОВНЫЕ ОБОЗНАЧЕНИЯ:

- ГРАНИЦЫ**
- Границы проектируемой территории
 - Красные линии
 - Оси улиц
 - Границы существующих земельных участков
 - Кадастровый номер существующего земельного участка :2207

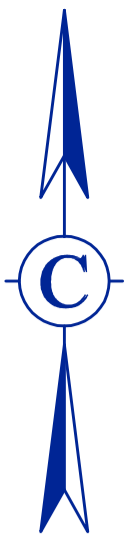
- ЗДАНИЯ**
- Строящиеся здания

- ОБЪЕКТЫ ИНЖЕНЕРНОЙ ИНФРАСТРУКТУРЫ**
- Кабельная линия 10 кВ



МАСШТАБ 1:2000

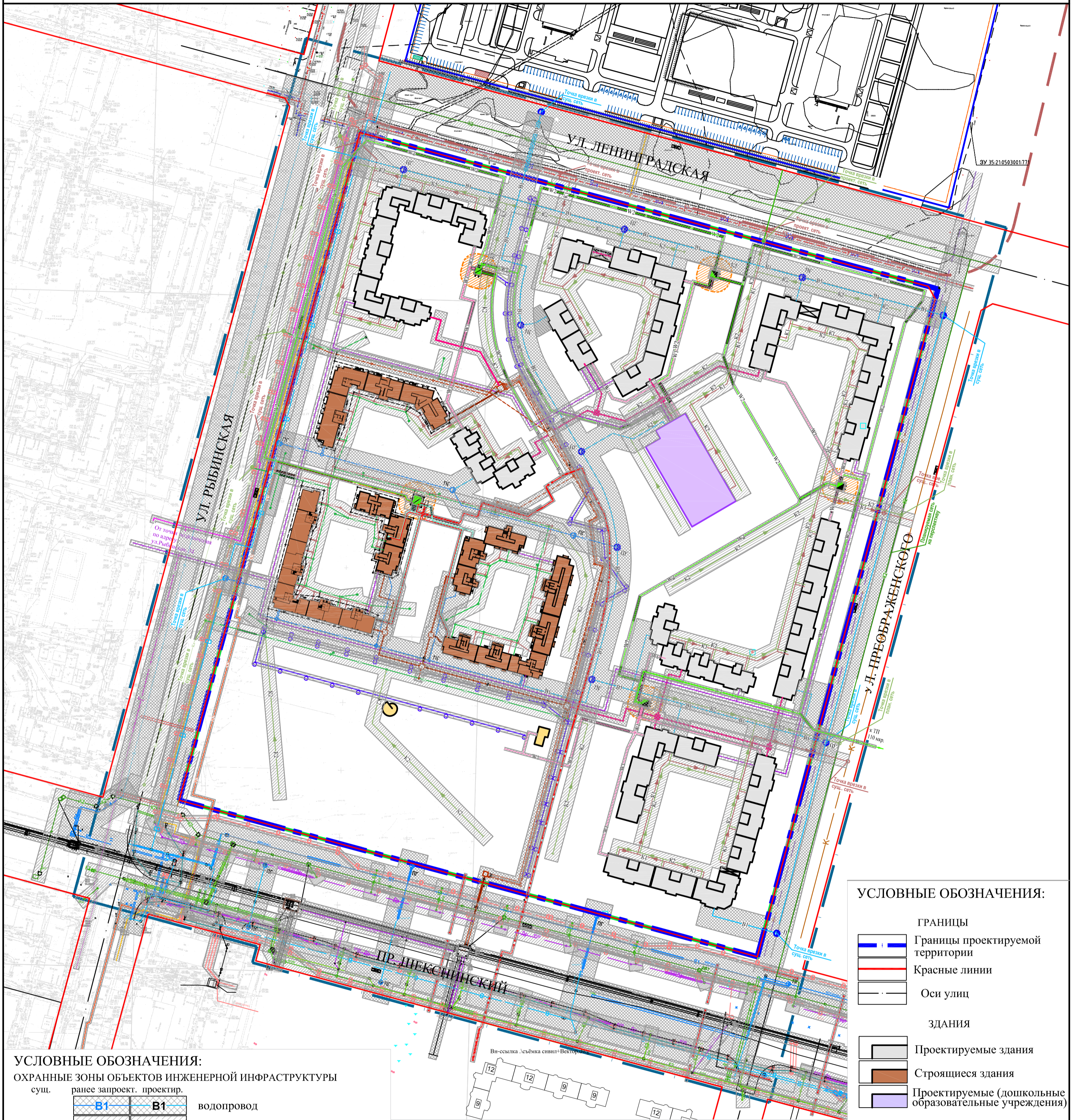
						1245.1-ПМ.МО			
						Проект внесения изменений в проект планировки территории и проект межевания территории в границах земельного участка с кадастровым номером 35:21:0503001:2207 (107 микрорайон в Зашекснинском районе г. Череповца)			
Изм.	Кол. уч.	Лист	№ док.	Подп.	Дата	Проект межевания территории. Материалы по обоснованию.	Стадия	Лист	Листов
Разработал	Соколова Л.А.						П	1	
Проверил	Шунченко Е.О.								
ГИП	Белавовский И.П.								
						Чертеж, отображающий границы существующих земельных участков. Чертеж, отображающий местоположение существующих объектов капитального строительства, в том числе линейных объектов. М 1:2000			



Проект внесения изменений в проект планировки и проект межевания территории в границах земельного участка с кадастровым номером 35:21:0503001:2207 (107 микрорайон в Зашекснинском районе г. Череповца)

Материалы по обоснованию

Чертеж, отображающий границы зон с особыми условиями использования территорий. М 1:2000



УСЛОВНЫЕ ОБОЗНАЧЕНИЯ:


- ГРАНИЦЫ
- Границы проектируемой территории
- Красные линии
- Оси улиц
- ЗДАНИЯ
- Проектируемые здания
- Строящиеся здания
- Проектируемые (дошкольные образовательные учреждения)

УСЛОВНЫЕ ОБОЗНАЧЕНИЯ:

ОХРАННЫЕ ЗОНЫ ОБЪЕКТОВ ИНЖЕНЕРНОЙ ИНФРАСТРУКТУРЫ

сущ.	ранее запроект.	проектир.	
	B1	B1	водопровод
	K1	K1	самотечная бытовая канализация
	K2	K2	самотечная дождевая канализация (дренаж)
	Тб		теплосеть
			газопровод
			кабельная линия сетей связи
	W1	W1	кабельная линия 0.4 кВ
	W2	W2	кабельная линия 10 кВ
			кабельная линия наружного освещения
			воздушная линия наружного освещения
			опоры наружного освещения
			- охранная зона объектов инженерной инфраструктуры (охранная зона трансформаторной подстанции)

МАСШТАБ 1:2000



						1245.1-ПМ.МО			
						Проект внесения изменений в проект планировки территории и проект межевания территории в границах земельного участка с кадастровым номером 35:21:0503001:2207 (107 микрорайон в Зашекснинском районе г. Череповца)			
Изм.	Кол. уч.	Лист	№ док.	Подп.	Дата	Проект межевания территории. Материалы по обоснованию.	Стадия	Лист	Листов
Разработал	Соколова Л.А.						II	2	
Проверил	Шунченков Е.О.								
ГИП	Белавовский И.П.								
						Чертеж границ зон с особыми условиями использования территорий. М 1:2000			