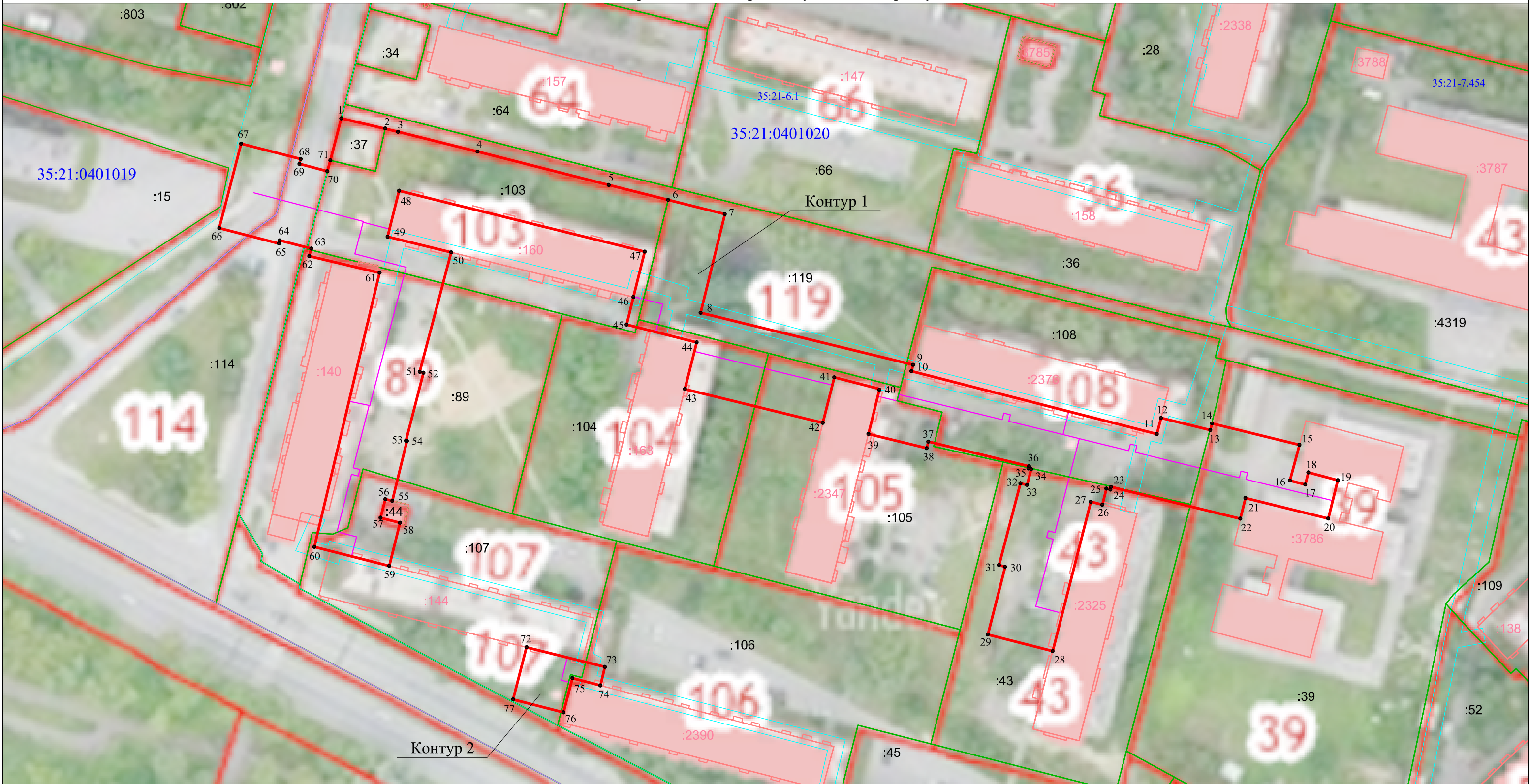


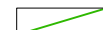




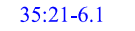
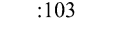




Схема расположения границ публичного сервитута



УСЛОВНЫЕ ОБОЗНАЧЕНИЯ:

МАСШТАБ 1:1000
Система координат: МСК-35 зона 2

-  - проектные границы публичного сервитута
-  - проектное местоположение тепловой сети
-  - существующая часть границы земельного участка, имеющиеся в ЕГРН сведения о которой достаточны для определения ее местоположения
-  - граница кадастрового квартала
-  - охранный зона инженерных коммуникаций
-  - граница учтенного объекта капитального строительства
-  35:21:0401001 - обозначение кадастрового квартала
-  35:21-6.1 - реестровый номер зоны по данным ЕГРН
-  :103 - кадастровый номер земельного участка
-  :144 - кадастровый номер объекта капитального строительства
-  1• - характерная точка границы, сведения о которой позволяют однозначно определить ее положение на местности