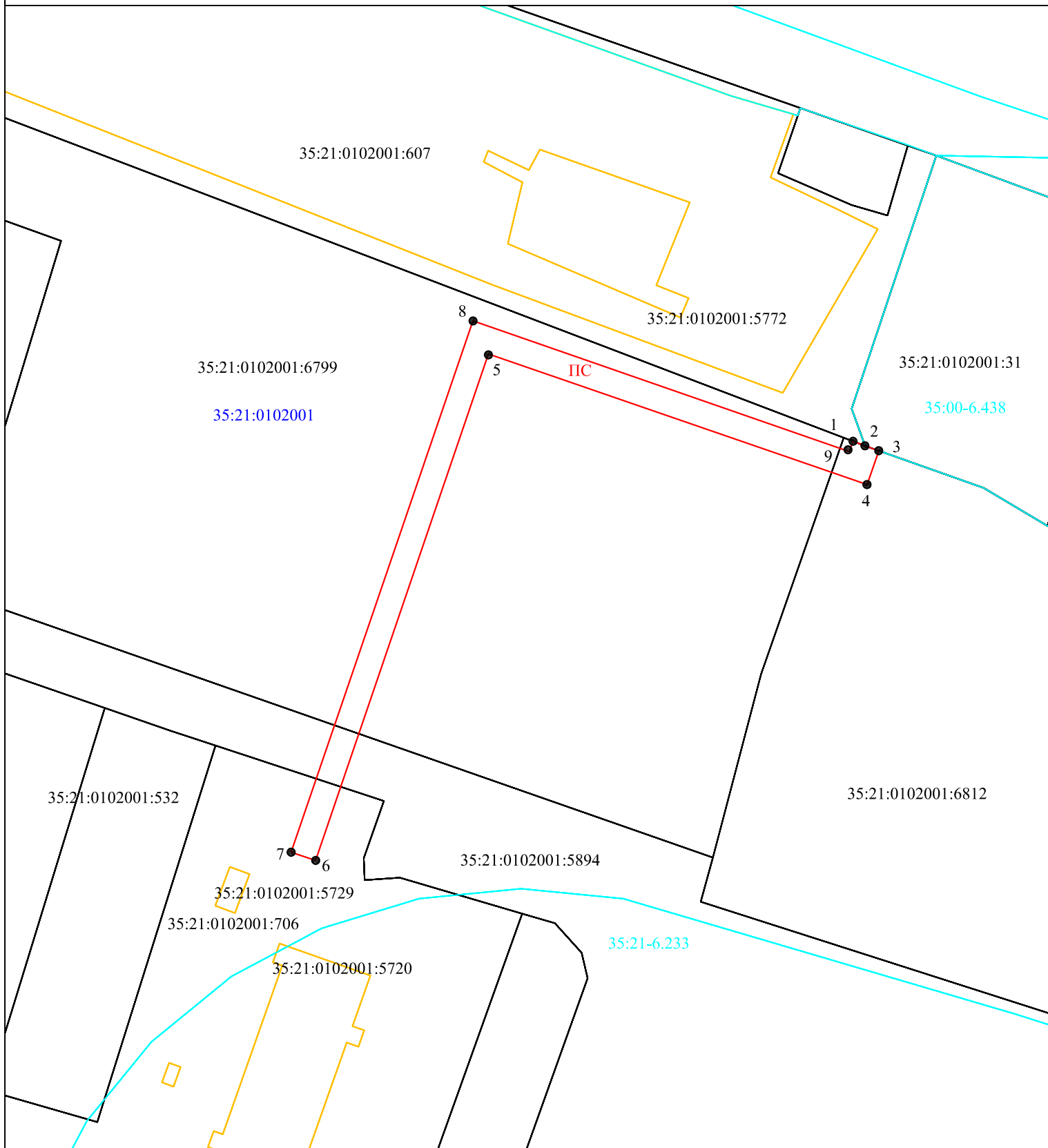


Раздел 4







Схема расположения границ публичного сервитута



Масштаб 1:1000

Система координат: МСК-35 2 зона

Условные обозначения:

-  - граница и обозначение территории публичного сервитута
-  - существующая часть границы, имеющиеся в ЕГРН, сведения о которой достаточны для определения ее местоположения
-  - граница ОКС
-  - граница территориальной зоны или иной
-  - характерная точка границы, сведения о которой позволяют однозначно определить ее положение на местности
-  - граница кадастрового квартала
- 35:21:0102001 - номер кадастрового квартала
- 35:21:0102001:31 - кадастровый номер объекта недвижимости