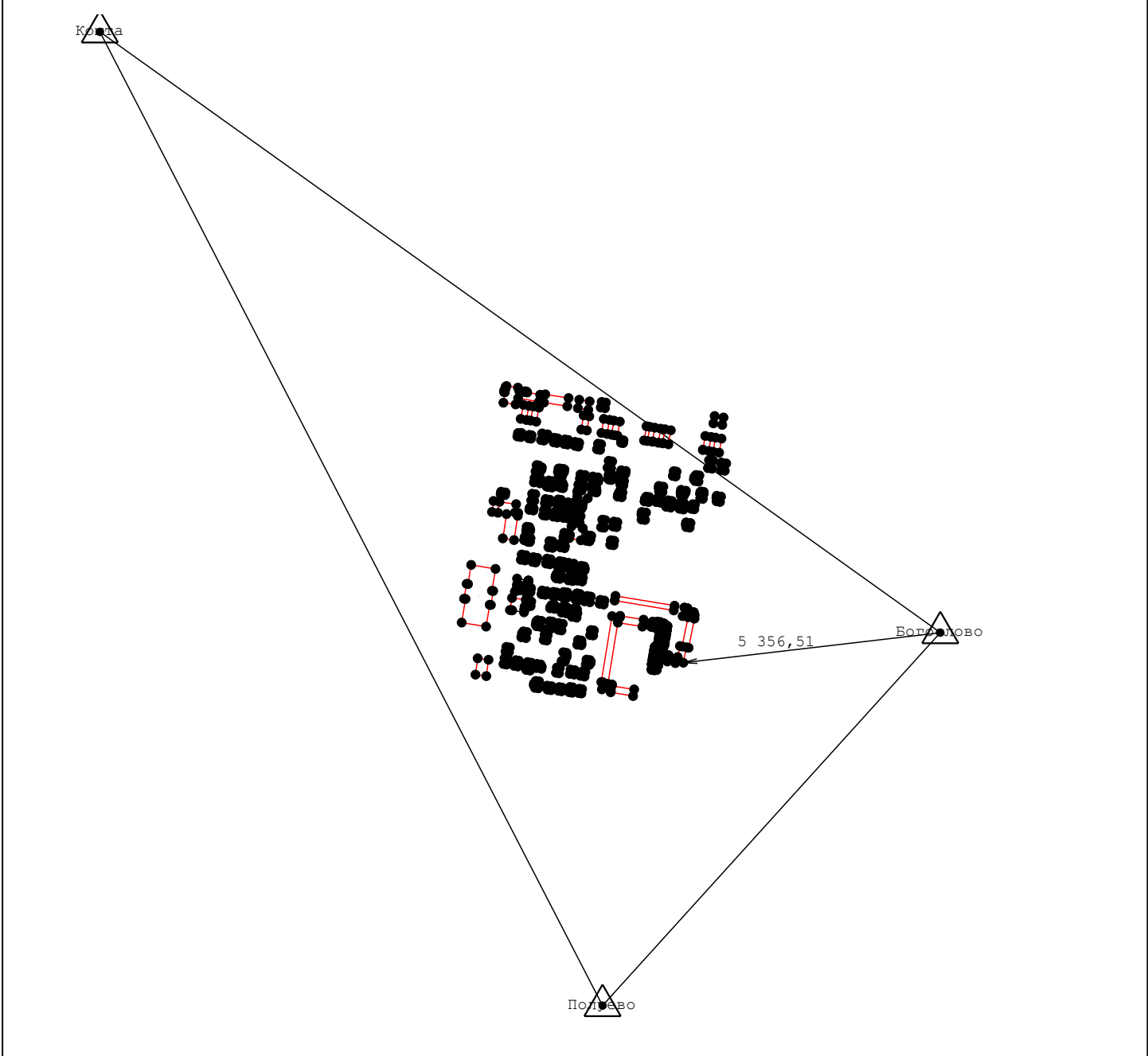









<b>Схема геодезических построений</b>
---------------------------------------



**Условные обозначения:**

- |   |   |
|---|---|
|  | - Образуемая точка, сведения о которой позволяют однозначно определить ее местоположение                      |
|  | - Существующая точка, имеющиеся в ГКН сведения о которой позволяют однозначно определить ее местоположение    |
|  | - Существующая часть границы, имеющиеся в ГКН сведения о которой достаточны для определения ее местоположения |
|  | - Вновь образованная часть границы, сведения о которой достаточны для определения ее местоположения           |
|  | - Пункт государственной геодезической сети  |
|  | - Направления геодезических построений при создании съемочного обоснования                                    |
|  | - Направления геодезических построений при определении координат характерных точек границ земельного участка  |