

Схема расположения границ публичного сервитута








Публичный сервитут тепловых сетей, расположенных в г. Череповце,

(участок тепловой сети от К-21/Бардина до дома по пл. Строителей, 2 (инв. 30169, 30936, 31006, 31007, 31008))



Условные обозначения:

МАСШТАБ 1:1000
Система координат: МСК-35 зона 2

-  - проектные границы публичного сервитута
-  - проектное местоположение постоянной тепловой сети
-  - проектное местоположение временной тепловой сети
-  - существующая часть границы, имеющиеся в ЕГРН сведения о которой достаточны для определения ее местоположения
-  - граница кадастрового квартала
-  - охранный зона инженерных коммуникаций
-  - граница учтенного объекта капитального строительства

35:21:0401018 - обозначение кадастрового квартала

35:21-7.1 - реестровый номер зоны по данным ЕГРН

:160 - кадастровый номер земельного участка

:110 - кадастровый номер объекта капитального строительства

1• - характерная точка границы, сведения о которой позволяют однозначно определить ее положение на местности