














[illegible]

Условные обозначения

- | | |
|---|--|
|  | границы земельного участка |
|  | линия минимальных отступов строений от границ земельного участка |
|  | место допустимого размещения объекта капитального строительства |
|  | граница смежных земельных участков |
|  | красная линия |
|  | линия регулирования застройки в соответствии с проектом планировки |
|  | точка поворота границ земельного участка |

			Управление архитектуры и градостроительства мэрии города Череповца
Должность	Подпись	Ф.И.О.	Земельный участок с кадастровым номером 35:21:0504005:130
Зам. нач. управления		К.В. Полковникова	
Начальник ОПИРД		А.В. Соловьева	Масштаб 1 : 500
Начальник ОИОГД		Н.В. Наумович	
Зав. сектором КС		А.В. Голубева	Площадь земельного участка - 857 кв.м
Зав. сектором ИиТИ		О.Л. Титова	
Гл. спец-т ОПИРД		Е.А. Курылева	