

**Филиал публично-правовой компании "Роскадастр" по Вологодской области**

полное наименование органа регистрации прав


**Выписка из Единого государственного реестра недвижимости об объекте недвижимости**

**Сведения о характеристиках объекта недвижимости**


На основании запроса от 11.05.2025, поступившего на рассмотрение 12.05.2025, сообщаем, что согласно записям Единого государственного реестра недвижимости:

Раздел 1 Лист 1

<b>Земельный участок</b>			
<b>вид объекта недвижимости</b>			
Лист № 1 раздела 1	Всего листов раздела 1: 5	Всего разделов: 5	Всего листов выписки: 11
12.05.2025г. № КУВИ-001/2025-103659879			
Кадастровый номер:	35:21:0106001:524		
Номер кадастрового квартала:	35:21:0106001		
Дата присвоения кадастрового номера:	25.03.2024		
Ранее присвоенный государственный учетный номер:	данные отсутствуют		
Местоположение:	Российская Федерация, Вологодская область, городской округ город Череповец, город Череповец, шоссе Кирилловское		
Площадь:	1074 +/- 11		
Кадастровая стоимость, руб.:	3587.16		
Кадастровые номера расположенных в пределах земельного участка объектов недвижимости:	35:21:0106001:287		
Кадастровые номера объектов недвижимости, из которых образован объект недвижимости:	35:21:0000000:3265		
Кадастровые номера образованных объектов недвижимости:	данные отсутствуют		
Категория земель:	Земли населенных пунктов		
Виды разрешенного использования:	Благоустройство территории		
Сведения о кадастровом инженере:	Ганичева Елена Николаевна, № 1808, в Ассоциация саморегулируемой организации "Объединение профессионалов кадастровой деятельности", СНИЛС 06837543296, договор на выполнение кадастровых работ от 15.03.2024 № №87108/15730, дата завершения кадастровых работ: 25.03.2024		
Сведения о лесах, водных объектах и об иных природных объектах, расположенных в пределах земельного участка:	данные отсутствуют		

полное наименование должности		ДОКУМЕНТ ПОДПИСАН ЭЛЕКТРОННОЙ ПОДПИСЬЮ	инициалы, фамилия
	Сертификат: 009F0BDC181A023B64597F1E2579BEFB50		
	Владелец: ФЕДЕРАЛЬНАЯ СЛУЖБА ГОСУДАРСТВЕННОЙ РЕГИСТРАЦИИ, КАДАСТРА И КАРТОГРАФИИ Действителен: с 02.08.2024 по 26.10.2025		

Земельный участок			
вид объекта недвижимости			
Лист № 2 раздела 1	Всего листов раздела 1: 5	Всего разделов: 5	Всего листов выписки: 11
12.05.2025г. № КУВИ-001/2025-103659879			
Кадастровый номер:		35:21:0106001:524	
Сведения о том, что земельный участок полностью расположен в границах зоны с особыми условиями использования территории, территории объекта культурного наследия, публичного сервитута:		<p>Земельный участок полностью расположен в границах зоны с реестровым номером 35:00-6.256 от 21.12.2018, ограничение использования земельного участка в пределах зоны: Ограничения в использовании объектов недвижимости в границах приаэродромной территории указаны в ст.47 "Воздушный кодекс Российской Федерации", вид/наименование: Приаэродромная территория аэродрома гражданской авиации Череповец, тип: Охранная зона транспорта, решения: 1. дата решения: 14.09.2018, номер решения: б/н, наименование ОГВ/ОМСУ: ООО "ГеоПроект" 2. дата решения: 05.04.2018, номер решения: 279-П, наименование ОГВ/ОМСУ: Росавиация Земельный участок полностью расположен в границах зоны с реестровым номером 35:00-6.465 от 22.04.2022, ограничение использования земельного участка в пределах зоны: В границах санитарно-защитной зоны не допускается использование земельных участков в целях размещения жилой застройки, объектов образовательного и медицинского назначения, спортивных сооружений открытого типа, организаций отдыха детей и их оздоровления, зон рекреационного назначения и для ведения садоводства., вид/наименование: Санитарно-защитная зона (СЗЗ) для АЗС "Спутник", расположенная: Вологодская область, г.Череповец, Кирилловское шоссе, 94А и 94Б, тип: Санитарно-защитная зона предприятий, сооружений и иных объектов, дата решения: 09.02.2021, номер решения: 35-04/11-2021, наименование ОГВ/ОМСУ: Федеральная служба по надзору в сфере защиты прав потребителей и благополучия человека (Роспотребнадзор) Земельный участок полностью расположен в границах зоны с реестровым номером 35:00-6.585 от 20.12.2024, ограничение использования земельного участка в пределах зоны: 1. В границах четвертой подзоны запрещается размещать объекты, создающие помехи в работе наземных объектов средств и систем обслуживания воздушного движения, навигации, посадки и связи, предназначенных для организации воздушного движения и расположенных вне первой подзоны. 2. В пределах четвертой подзоны запрещается без согласования с оператором аэродрома размещение объектов, превышающих следующие абсолютные высотные ограничения: Сектор 1 от уровня земли Сектор 2 128,48 м Сектор 3 114,41 м Сектор 4 117,84 м Сектор 5 137,06 м Сектор 6 160,70 м Сектор 7 311,64 м Сектор 8 160,70 м Сектор 9 126,99 м Сектор 10 131,35 м Сектор 11 140,07 м Сектор 12 144,44 м Сектор 13 148,80 м Сектор 14 153,16 м Сектор 15 157,53 м Сектор 16 161,89 м Сектор 17 166,25 м Сектор 18 170,62 м Сектор 19 174,98 м Сектор 20 179,34 м Сектор 21 183,71 м Сектор 22 188,07 м Сектор 23 192,43 м Сектор 24 196,80 м Сектор 25 201,16 м Сектор 26 205,52 м Сектор 27 209,89 м Сектор 28 214,25 м Сектор 29 218,61 м Сектор 30 222,98 м Сектор 31 227,34 м Сектор 32 231,70 м Сектор 33 236,07 м Сектор 34 240,43 м Сектор 35 244,79 м Сектор 36 249,16 м Сектор 37 253,52 м Сектор 38 257,88 м, вид/наименование: Охранная зона объекта: Четвертая подзона приаэродромной территории аэродрома гражданской авиации Череповец, тип: Приаэродромная территория, дата решения:</p>	

полное наименование должности	 ДОКУМЕНТ ПОДПИСАН ЭЛЕКТРОННОЙ ПОДПИСЬЮ Сертификат: 009F0BDC181A023B64597F1E2579BEFB50 Владелец: ФЕДЕРАЛЬНАЯ СЛУЖБА ГОСУДАРСТВЕННОЙ РЕГИСТРАЦИИ, КАДАСТРА И КАРТОГРАФИИ Действителен: с 02.08.2024 по 26.10.2025		инициалы, фамилия

Земельный участок			
вид объекта недвижимости			
Лист № 3 раздела 1	Всего листов раздела 1: 5	Всего разделов: 5	Всего листов выписки: 11
12.05.2025г. № КУВИ-001/2025-103659879			
Кадастровый номер:		35:21:0106001:524	
Сведения о том, что земельный участок полностью расположен в границах зоны с особыми условиями использования территории, территории объекта культурного наследия, публичного сервитута:		13.03.2024, номер решения: 269-П, наименование ОГВ/ОМСУ: Федеральное агентство воздушного транспорта (Росавиация), источник официального опубликования: опубликован на официальном сайте Федерального агентства воздушного транспорта (Росавиация) <a href="https://favt.gov.ru/dejatelnost-ajeroporty-i-ajerodromy-priaer-terr-aerodromov-ga/?id=7252">https://favt.gov.ru/dejatelnost-ajeroporty-i-ajerodromy-priaer-terr-aerodromov-ga/?id=7252</a> Земельный участок полностью расположен в границах зоны с реестровым номером 35:00-6.586 от 20.12.2024, ограничение использования земельного участка в пределах зоны: 1. В границах пятой подзоны запрещается размещать опасные производственные объекты, функционирование которых может повлиять на безопасность полетов воздушных судов. 2. В границах пятой подзоны допускается эксплуатация, строительство, реконструкция, капитальный ремонт, ввод в эксплуатацию, техническое перевооружение, консервация (далее - размещение) опасных производственных объектов при их соответствии установленным в пункте 3 настоящей таблицы ограничениям. 3. Максимальные радиусы зон поражения при происшествиях техногенного характера на опасных производственных объектах, находящихся в пятой подзоне приаэродромной территории, в которых размещение таких объектов возможно, не должны достигать: по вертикали — высоты пролета воздушных судов (высота поверхности ограничения препятствий в третьей подзоне приаэродромной территории); по горизонтали — внешних границ первой и второй подзон приаэродромной территории аэродрома. 4. При невозможности соблюдения ограничений, предусмотренных пунктом 3 настоящей таблицы, размещение опасных производственных объектов должно выполняться на основании специальных технических условий, разработанных для конкретного объекта капитального строительства в соответствии с положениями приказа Министра России от 30 ноября 2020 г. № 734/пр «Об утверждении Порядка разработки и согласования специальных технических условий для разработки проектной документации на объект капитального строительства» (зарегистрирован Минюстом России 18 декабря 2020 г., регистрационный № 61581) с изменениями, внесенными приказом Министра России от 22 октября 2021 г. № 774/пр (зарегистрирован Минюстом России 29 ноября 2021 г., регистрационный № 66058) (далее — Приказ № 734), и (или) обоснования безопасности опасного производственного объекта, разрабатываемого на основании Федерального закона № 116-ФЗ., вид/наименование: Охранная зона объекта: Пятая подзона приаэродромной территории аэродрома гражданской авиации Череповец, тип: Приаэродромная территория, дата решения: 13.03.2024, номер решения: 269-П, наименование ОГВ/ОМСУ: Федеральное агентство воздушного транспорта (Росавиация), источник официального опубликования: опубликован на официальном сайте Федерального агентства воздушного транспорта (Росавиация) <a href="https://favt.gov.ru/dejatelnost-ajeroporty-i-ajerodromy-priaer-terr-aerodromov-ga/?id=7252">https://favt.gov.ru/dejatelnost-ajeroporty-i-ajerodromy-priaer-terr-aerodromov-ga/?id=7252</a>	
Сведения о том, что земельный участок расположен в границах особой экономической зоны, территории опережающего развития, зоны территориального развития в Российской Федерации, игорной зоны:		данные отсутствуют	



ДОКУМЕНТ ПОДПИСАН  
ЭЛЕКТРОННОЙ ПОДПИСЬЮ

Сертификат: 009F0BDC181A023B64597F1E2579BEFB50

Владелец: ФЕДЕРАЛЬНАЯ СЛУЖБА ГОСУДАРСТВЕННОЙ  
РЕГИСТРАЦИИ, КАДАСТРА И КАРТОГРАФИИ  
Действителен: с 02.08.2024 по 26.10.2025

полное наименование должности

инициалы, фамилия

Земельный участок			
вид объекта недвижимости			
Лист № 4 раздела 1	Всего листов раздела 1: 5	Всего разделов: 5	Всего листов выписки: 11
12.05.2025г. № КУВИ-001/2025-103659879			
Кадастровый номер:		35:21:0106001:524	
Сведения о том, что земельный участок расположен в границах особо охраняемой природной территории, Байкальской природной территории и ее экологических зон, лесопарковом зеленом поясе, охотничьего угодья, лесничества:		данные отсутствуют	
Сведения о расположении земельного участка и (или) расположенного на нем объекта недвижимости в границах территории, в отношении которой принято решение о резервировании земель для государственных или муниципальных нужд:		данные отсутствуют	
Сведения о результатах проведения государственного земельного надзора:		данные отсутствуют	
Сведения о расположении земельного участка в границах территории, в отношении которой утвержден проект межевания территории:		данные отсутствуют	
Условный номер земельного участка:		данные отсутствуют	
Сведения о принятии акта и (или) заключении договора, предусматривающих предоставление в соответствии с земельным законодательством исполнительным органом государственным органом власти или органом местного самоуправления, находящегося в государственной или муниципальной собственности земельного участка для строительства наемного дома социального использования или наемного дома коммерческого использования:		данные отсутствуют	
Сведения о том, что земельный участок или земельные участки образованы на основании решения об изъятии земельного участка и (или) расположенного на нем объекта недвижимости для государственных или муниципальных нужд:		данные отсутствуют	
Сведения о том, что земельный участок образован из земель или земельного участка, государственная собственность на которые не разграничена:		данные отсутствуют	
Сведения о наличии земельного спора о местоположении границ земельных участков:		данные отсутствуют	
Статус записи об объекте недвижимости:		Сведения об объекте недвижимости имеют статус "актуальные"	
Особые отметки:		Для данного земельного участка обеспечен доступ посредством земельного участка (земельных участков) с кадастровым номером (кадастровыми номерами): 35:21:0000000:3265. Сведения об	



ДОКУМЕНТ ПОДПИСАН  
ЭЛЕКТРОННОЙ ПОДПИСЬЮ


Сертификат: 009F0BDC181A023B64597F1E2579BEFB50

Владелец: ФЕДЕРАЛЬНАЯ СЛУЖБА ГОСУДАРСТВЕННОЙ  
РЕГИСТРАЦИИ, КАДАСТРА И КАРТОГРАФИИ  
Действителен: с 02.08.2024 по 26.10.2025

полное наименование должности

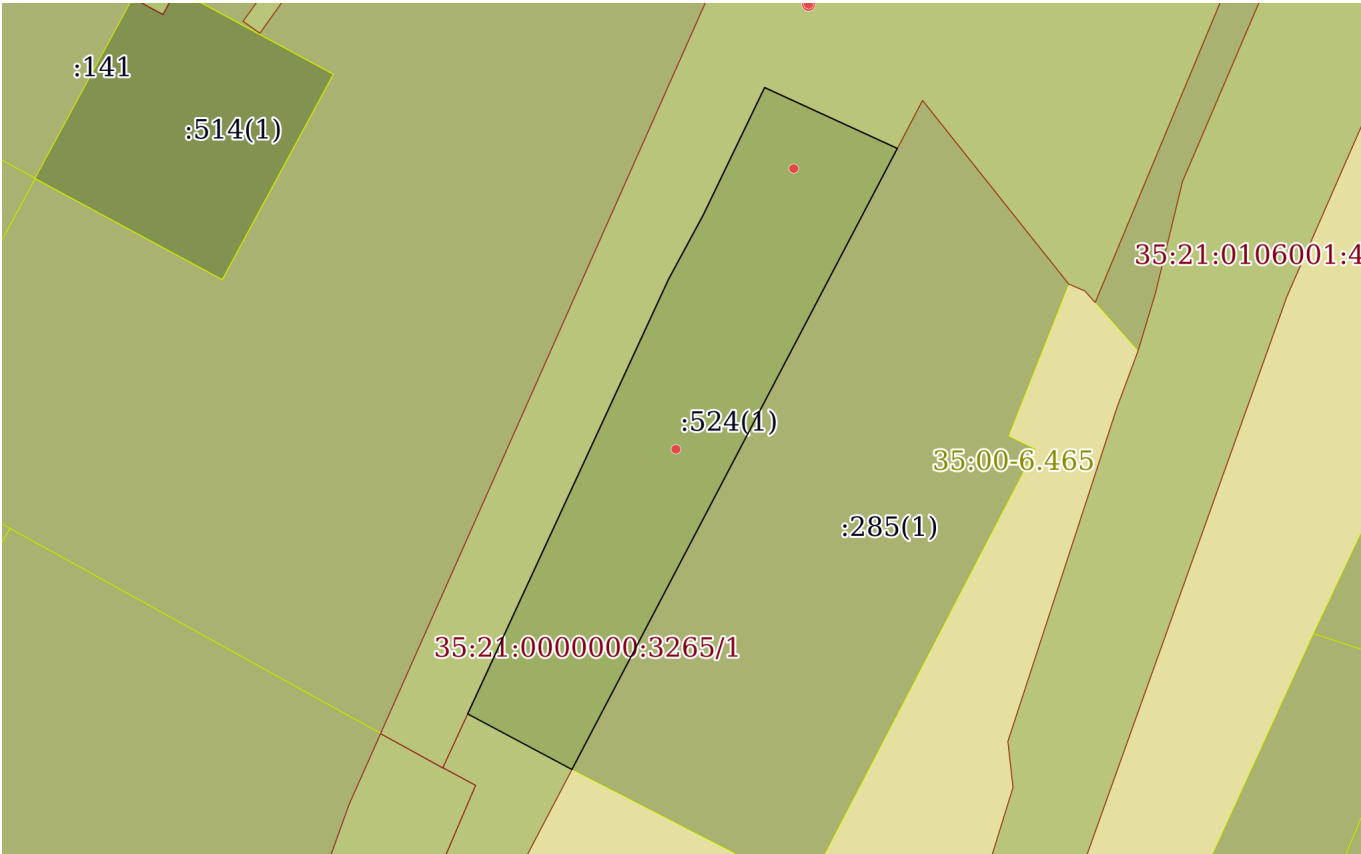
инициалы, фамилия


Земельный участок			
вид объекта недвижимости			
Лист № 5 раздела 1	Всего листов раздела 1: 5	Всего разделов: 5	Всего листов выписки: 11
12.05.2025г. № КУВИ-001/2025-103659879			
Кадастровый номер:		35:21:0106001:524	
		<p>ограничения права на объект недвижимости, обременениях данного объекта, не зарегистрированных в реестре прав, ограничений прав и обременений недвижимого имущества: вид ограничения (обременения): ограничения прав на земельный участок, предусмотренные статьей 56 Земельного кодекса Российской Федерации; срок действия: с 25.03.2024; реквизиты документа-основания: карта план приаэродромной территории аэродрома гражданской авиации Череповец от 14.09.2018 № б/н выдан: ООО "ГеоПроект"; об установлении приаэродромной территории аэродрома гражданской авиации Череповец от 05.04.2018 № 279-П выдан: Росавиация. вид ограничения (обременения): ограничения прав на земельный участок, предусмотренные статьей 56 Земельного кодекса Российской Федерации; срок действия: с 25.03.2024; реквизиты документа-основания: решение об установлении, изменении или о прекращении существования санитарно-защитной зоны от 09.02.2021 № 35-04/11-2021 выдан: Федеральная служба по надзору в сфере защиты прав потребителей и благополучия человека (Роспотребнадзор). вид ограничения (обременения): ограничения прав на земельный участок, предусмотренные статьей 56 Земельного кодекса Российской Федерации; срок действия: с 21.02.2025; реквизиты документа-основания: приказ Об установлении приаэродромной территории аэродрома гражданской авиации Череповец от 13.03.2024 № 269-П выдан: Федеральное агентство воздушного транспорта (Росавиация). вид ограничения (обременения): ограничения прав на земельный участок, предусмотренные статьей 56 Земельного кодекса Российской Федерации; срок действия: с 08.03.2025; реквизиты документа-основания: приказ Об установлении приаэродромной территории аэродрома гражданской авиации Череповец от 13.03.2024 № 269-П выдан: Федеральное агентство воздушного транспорта (Росавиация). Граница земельного участка пересекает границы земельных участков (земельного участка) с кадастровыми номерами (кадастровым номером) 35:21:0000000:3265. Сведения, необходимые для заполнения разделов: 2 - Сведения о зарегистрированных правах; 4 - Сведения о частях земельного участка, отсутствуют.</p>	
Получатель выписки:		Комитет по управлению имуществом	

полное наименование должности	 ДОКУМЕНТ ПОДПИСАН ЭЛЕКТРОННОЙ ПОДПИСЬЮ Сертификат: 009F0BDC181A023B64597F1E2579BEFB50 Владелец: ФЕДЕРАЛЬНАЯ СЛУЖБА ГОСУДАРСТВЕННОЙ РЕГИСТРАЦИИ, КАДАСТРА И КАРТОГРАФИИ Действителен: с 02.08.2024 по 26.10.2025	инициалы, фамилия

Выписка из Единого государственного реестра недвижимости об объекте недвижимости  
Описание местоположения земельного участка

Земельный участок			
вид объекта недвижимости			
Лист № 1 раздела 3	Всего листов раздела 3: 1	Всего разделов: 5	Всего листов выписки: 11
12.05.2025г. № КУВИ-001/2025-103659879			
Кадастровый номер:		35:21:0106001:524	


План (чертеж, схема) земельного участка	
	
Масштаб 1:800	Условные обозначения:

		ДОКУМЕНТ ПОДПИСАН ЭЛЕКТРОННОЙ ПОДПИСЬЮ	
Сертификат: 009F0BDC181A023B64597F1E2579BEFB50			
Владелец: ФЕДЕРАЛЬНАЯ СЛУЖБА ГОСУДАРСТВЕННОЙ РЕГИСТРАЦИИ, КАДАСТРА И КАРТОГРАФИИ			
Действителен: с 02.08.2024 по 26.10.2025			
полное наименование должности		инициалы, фамилия	

Выписка из Единого государственного реестра недвижимости об объекте недвижимости  
Описание местоположения земельного участка

Земельный участок			
вид объекта недвижимости			
Лист № 1 раздела 3.1	Всего листов раздела 3.1: 1	Всего разделов: 5	Всего листов выписки: 11
12.05.2025г. № КУВИ-001/2025-103659879			
Кадастровый номер:		35:21:0106001:524	


Описание местоположения границ земельного участка							
№ п/п	Номер точки		Дирекционный угол	Горизонтальное проложение, м	Описание закрепления на местности	Кадастровые номера смежных участков	Сведения об адресах правообладателей смежных земельных участков
	начальная	конечная					
1	2	3	4	5	6	7	8
1	1.1.1	1.1.2	114°39.0`	15.66	данные отсутствуют	35:21:0000000:3265(2), 35:21:0106001:171(1)	данные отсутствуют
2	1.1.2	1.1.3	207°38.5`	75.2	данные отсутствуют	35:21:0106001:285(1), 35:21:0000000:3265(2)	данные отсутствуют
3	1.1.3	1.1.4	298°3.7`	12.67	данные отсутствуют	35:21:0000000:3265(2)	данные отсутствуют
4	1.1.4	1.1.5	24°47.6`	51.34	данные отсутствуют	35:21:0000000:3265(2), 35:21:0106001:171(1)	данные отсутствуют
5	1.1.5	1.1.6	28°21.9`	7.83	данные отсутствуют	35:21:0000000:3265(2), 35:21:0106001:171(1)	данные отсутствуют
6	1.1.6	1.1.1	25°42.3`	15.19	данные отсутствуют	35:21:0000000:3265(2), 35:21:0106001:171(1)	данные отсутствуют

полное наименование должности	<div><div>ДОКУМЕНТ ПОДПИСАН ЭЛЕКТРОННОЙ ПОДПИСЬЮ</div><div>Сертификат: 009F0BDC181A023B64597F1E2579BEFB50</div><div>Владелец: ФЕДЕРАЛЬНАЯ СЛУЖБА ГОСУДАРСТВЕННОЙ РЕГИСТРАЦИИ, КАДАСТРА И КАРТОГРАФИИ</div><div>Действителен: с 02.08.2024 по 26.10.2025</div></div>	инициалы, фамилия

Выписка из Единого государственного реестра недвижимости об объекте недвижимости  
Описание местоположения земельного участка

Земельный участок			
вид объекта недвижимости			
Лист № 1 раздела 3.2	Всего листов раздела 3.2: 1	Всего разделов: 5	Всего листов выписки: 11
12.05.2025г. № КУВИ-001/2025-103659879			
Кадастровый номер:		35:21:0106001:524	

Сведения о характерных точках границы земельного участка				
Система координат МСК-35, зона 2				
Номер точки	Координаты, м		Описание закрепления на местности	Средняя квадратичная погрешность определения координат характерных точек границ земельного участка, м
	X	Y		
1	2	3	4	5
1	346544.97	2214876.06	-	0.1
2	346538.44	2214890.29	-	0.1
3	346471.82	2214855.4	-	0.1
4	346477.78	2214844.22	-	0.1
5	346524.39	2214865.75	-	0.1
6	346531.28	2214869.47	-	0.1
1	346544.97	2214876.06	-	0.1


полное наименование должности		<div><p>ДОКУМЕНТ ПОДПИСАН ЭЛЕКТРОННОЙ ПОДПИСЬЮ</p><p>Сертификат: 009F0BDC181A023B64597F1E2579BEFB50</p><p>Владелец: ФЕДЕРАЛЬНАЯ СЛУЖБА ГОСУДАРСТВЕННОЙ РЕГИСТРАЦИИ, КАДАСТРА И КАРТОГРАФИИ</p><p>Действителен: с 02.08.2024 по 26.10.2025</p></div>	инициалы, фамилия



Выписка из Единого государственного реестра недвижимости об объекте недвижимости  
Сведения о частях земельного участка

Земельный участок			
вид объекта недвижимости			
Лист № 1 раздела 4.1	Всего листов раздела 4.1: 3	Всего разделов: 5	Всего листов выписки: 11
12.05.2025г. № КУВИ-001/2025-103659879			
Кадастровый номер:		35:21:0106001:524	

Учетный номер части	Площадь, м2	Содержание ограничения в использовании или ограничения права на объект недвижимости или обременения объекта недвижимости
1	2	3
	Весь	вид ограничения (обременения): ограничения прав на земельный участок, предусмотренные статьей 56 Земельного кодекса Российской Федерации; Срок действия: не установлен; реквизиты документа-основания: карта план приаэродромной территории аэродрома гражданской авиации Череповец от 14.09.2018 № б/н выдан: ООО "ГеоПроект"; об установлении приаэродромной территории аэродрома гражданской авиации Череповец от 05.04.2018 № 279-П выдан: Росавиация; Содержание ограничения (обременения): Ограничения в использовании объектов недвижимости в границах приаэродромной территории указаны в ст.47 "Воздушный кодекс Российской Федерации"; Реестровый номер границы: 35:00-6.256; Вид объекта реестра границ: Зона с особыми условиями использования территории; Вид зоны по документу: Приаэродромная территория аэродрома гражданской авиации Череповец; Тип зоны: Охранная зона транспорта
	Весь	вид ограничения (обременения): ограничения прав на земельный участок, предусмотренные статьей 56 Земельного кодекса Российской Федерации; Срок действия: не установлен; реквизиты документа-основания: решение об установлении, изменении или о прекращении существования санитарно-защитной зоны от 09.02.2021 № 35-04/11-2021 выдан: Федеральная служба по надзору в сфере защиты прав потребителей и благополучия человека (Роспотребнадзор); Содержание ограничения (обременения): В границах санитарно-защитной зоны не допускается использование земельных участков в целях размещения жилой застройки, объектов образовательного и медицинского назначения, спортивных сооружений открытого типа, организаций отдыха детей и их оздоровления, зон рекреационного назначения и для ведения садоводства.; Реестровый номер границы: 35:00-6.465; Вид объекта реестра границ: Зона с особыми условиями использования территории; Вид зоны по документу: Санитарно-защитная зона (СЗЗ) для АЗС "Спутник", расположенная: Вологодская область, г.Череповец, Кирилловское шоссе, 94А и 94Б; Тип зоны: Санитарно-защитная зона предприятий, сооружений и иных объектов
	Весь	вид ограничения (обременения): ограничения прав на земельный участок, предусмотренные статьей 56 Земельного кодекса Российской Федерации; Срок действия: не установлен; реквизиты документа-основания: приказ Об установлении приаэродромной территории аэродрома гражданской авиации Череповец от 13.03.2024 № 269-П выдан: Федеральное агентство воздушного транспорта (Росавиация); Содержание ограничения (обременения): 1. В границах четвертой подзоны запрещается размещать объекты, создающие помехи в работе наземных объектов средств и систем обслуживания воздушного движения, навигации, посадки и связи, предназначенных для организации воздушного движения и расположенных вне первой подзоны. 2.

		ДОКУМЕНТ ПОДПИСАН ЭЛЕКТРОННОЙ ПОДПИСЬЮ	
Сертификат: 009F0BDC181A023B64597F1E2579BEFB50			
Владелец: ФЕДЕРАЛЬНАЯ СЛУЖБА ГОСУДАРСТВЕННОЙ РЕГИСТРАЦИИ, КАДАСТРА И КАРТОГРАФИИ			
Действителен: с 02.08.2024 по 26.10.2025			
полное наименование должности			инициалы, фамилия

Земельный участок			
вид объекта недвижимости			
Лист № 2 раздела 4.1	Всего листов раздела 4.1: 3	Всего разделов: 5	Всего листов выписки: 11

12.05.2025г. № КУВИ-001/2025-103659879

Кадастровый номер:

35:21:0106001:524

		В пределах четвертой подзоны запрещается без согласования с оператором аэродрома размещение объектов, превышающих следующие абсолютные высотные ограничения: Сектор 1 от уровня земли Сектор 2 128,48 м Сектор 3 114,41 м Сектор 4 117,84 м Сектор 5 137,06 м Сектор 6 160,70 м Сектор 7 311,64 м Сектор 8 160,70 м Сектор 9 126,99 м Сектор 10 131,35 м Сектор 11 140,07 м Сектор 12 144,44 м Сектор 13 148,80 м Сектор 14 153,16 м Сектор 15 157,53 м Сектор 16 161,89 м Сектор 17 166,25 м Сектор 18 170,62 м Сектор 19 174,98 м Сектор 20 179,34 м Сектор 21 183,71 м Сектор 22 188,07 м Сектор 23 192,43 м Сектор 24 196,80 м Сектор 25 201,16 м Сектор 26 205,52 м Сектор 27 209,89 м Сектор 28 214,25 м Сектор 29 218,61 м Сектор 30 222,98 м Сектор 31 227,34 м Сектор 32 231,70 м Сектор 33 236,07 м Сектор 34 240,43 м Сектор 35 244,79 м Сектор 36 249,16 м Сектор 37 253,52 м Сектор 38 257,88 м; Реестровый номер границы: 35:00-6.585; Вид объекта реестра границ: Зона с особыми условиями использования территории; Вид зоны по документу: Охранная зона объекта: Четвертая подзона приаэродромной территории аэродрома гражданской авиации Череповец; Тип зоны: Приаэродромная территория
	Весь	вид ограничения (обременения): ограничения прав на земельный участок, предусмотренные статьей 56 Земельного кодекса Российской Федерации; Срок действия: не установлен; реквизиты документа-основания: приказ Об установлении приаэродромной территории аэродрома гражданской авиации Череповец от 13.03.2024 № 269-П выдан: Федеральное агентство воздушного транспорта (Росавиация); Содержание ограничения (обременения): 1. В границах пятой подзоны запрещается размещать опасные производственные объекты, функционирование которых может повлиять на безопасность полетов воздушных судов. 2. В границах пятой подзоны допускается эксплуатация, строительство, реконструкция, капитальный ремонт, ввод в эксплуатацию, техническое перевооружение, консервация (далее - размещение) опасных производственных объектов при их соответствии установленным в пункте 3 настоящей таблицы ограничениям. 3. Максимальные радиусы зон поражения при происшествиях техногенного характера на опасных производственных объектах, находящихся в пятой подзоне приаэродромной территории, в которых размещение таких объектов возможно, не должны достигать: по вертикали — высоты пролета воздушных судов (высота поверхности ограничения препятствий в третьей подзоне приаэродромной территории); по горизонтали — внешних границ первой и второй подзон приаэродромной территории аэродрома. 4. При невозможности соблюдения ограничений, предусмотренных пунктом 3 настоящей таблицы, размещение опасных производственных объектов должно выполняться на основании специальных технических условий, разработанных для конкретного объекта капитального строительства в соответствии с положениями приказа Министра России от 30 ноября 2020 г. № 734/пр «Об утверждении Порядка разработки и согласования специальных технических условий для разработки проектной документации на объект капитального строительства» (зарегистрирован Минюстом России 18 декабря 2020 г., регистрационный № 61581) с изменениями, внесенными приказом Министра России от 22 октября 2021 г. № 774/пр (зарегистрирован Минюстом России 29 ноября 2021 г., регистрационный № 66058) (далее — Приказ № 734), и (или) обоснования безопасности опасного производственного объекта, разрабатываемого на основании Федерального закона № 116-ФЗ.; Реестровый номер границы:



ДОКУМЕНТ ПОДПИСАН  
ЭЛЕКТРОННОЙ ПОДПИСЬЮ


Сертификат: 009F0BDC181A023B64597F1E2579BEFB50

Владелец: ФЕДЕРАЛЬНАЯ СЛУЖБА ГОСУДАРСТВЕННОЙ  
РЕГИСТРАЦИИ, КАДАСТРА И КАРТОГРАФИИ  
Действителен: с 02.08.2024 по 26.10.2025

полное наименование должности

инициалы, фамилия

Земельный участок			
вид объекта недвижимости			
Лист № 3 раздела 4.1	Всего листов раздела 4.1: 3	Всего разделов: 5	Всего листов выписки: 11
12.05.2025г. № КУВИ-001/2025-103659879			
Кадастровый номер:		35:21:0106001:524	
		35:00-6.586; Вид объекта реестра границ: Зона с особыми условиями использования территории; Вид зоны по документу: Охранная зона объекта: Пятая подзона приаэродромной территории аэродрома гражданской авиации Череповец; Тип зоны: Приаэродромная территория	

полное наименование должности	 ДОКУМЕНТ ПОДПИСАН ЭЛЕКТРОННОЙ ПОДПИСЬЮ Сертификат: 009F0BDC181A023B64597F1E2579BEFB50 Владелец: ФЕДЕРАЛЬНАЯ СЛУЖБА ГОСУДАРСТВЕННОЙ РЕГИСТРАЦИИ, КАДАСТРА И КАРТОГРАФИИ Действителен: с 02.08.2024 по 26.10.2025	инициалы, фамилия