

Филиал публично-правовой компании "Роскадастр" по Вологодской области

полное наименование органа регистрации прав

Выписка из Единого государственного реестра недвижимости об объекте недвижимости

Сведения о характеристиках объекта недвижимости

На основании запроса от 17.01.2025, поступившего на рассмотрение 17.01.2025, сообщаем, что согласно записям Единого государственного реестра недвижимости:

Раздел 1 Лист 1

| | | | |
|--|---|-------------------|--------------------------|
| Земельный участок | | | |
| вид объекта недвижимости | | | |
| Лист № 1 раздела 1 | Всего листов раздела 1: 4 | Всего разделов: 7 | Всего листов выписки: 15 |
| 17.01.2025г. № КУВИ-001/2025-13350180 | | | |
| Кадастровый номер: | 35:21:0203016:575 | | |
| Номер кадастрового квартала: | 35:21:0203016 | | |
| Дата присвоения кадастрового номера: | 04.04.2024 | | |
| Ранее присвоенный государственный учетный номер: | данные отсутствуют | | |
| Местоположение: | российская Федерация, Вологодская область, городской округ город Череповец, город Череповец | | |
| Площадь: | 1146 +/- 12 | | |
| Кадастровая стоимость, руб.: | 954640.92 | | |
| Кадастровые номера расположенных в пределах земельного участка объектов недвижимости: | данные отсутствуют | | |
| Кадастровые номера объектов недвижимости, из которых образован объект недвижимости: | данные отсутствуют | | |
| Кадастровые номера образованных объектов недвижимости: | данные отсутствуют | | |
| Категория земель: | Земли населенных пунктов | | |
| Виды разрешенного использования: | для индивидуального жилищного строительства | | |
| Сведения о кадастровом инженере: | Ганичева Елена Николаевна, № 1808, в Ассоциация саморегулируемой организации "Объединение профессионалов кадастровой деятельности", СНИЛС 06837543296, договор на выполнение кадастровых работ от 02.04.2024 № 89214/16034, дата завершения кадастровых работ: 04.04.2024 | | |
| Сведения о лесах, водных объектах и об иных природных объектах, расположенных в пределах земельного участка: | данные отсутствуют | | |

| | | | |
|-------------------------------|---|---|-------------------|
| полное наименование должности |  | ДОКУМЕНТ ПОДПИСАН ЭЛЕКТРОННОЙ ПОДПИСЬЮ | инициалы, фамилия |
| | Сертификат: 009F0BDC181A023B64597F1E2579BEFB50 | | |
| | Владелец: ФЕДЕРАЛЬНАЯ СЛУЖБА ГОСУДАРСТВЕННОЙ РЕГИСТРАЦИИ, КАДАСТРА И КАРТОГРАФИИ Действителен: с 02.08.2024 по 26.10.2025 | | |

| | | | |
|---|---------------------------|--|--------------------------|
| Земельный участок | | | |
| вид объекта недвижимости | | | |
| Лист № 2 раздела 1 | Всего листов раздела 1: 4 | Всего разделов: 7 | Всего листов выписки: 15 |
| 17.01.2025г. № КУВИ-001/2025-13350180 | | | |
| Кадастровый номер: | | 35:21:0203016:575 | |
| Сведения о том, что земельный участок полностью расположен в границах зоны с особыми условиями использования территории, территории объекта культурного наследия, публичного сервитута: | | Земельный участок полностью расположен в границах зоны с реестровым номером 35:00-6.41 от 13.08.2014, ограничение использования земельного участка в пределах зоны: СанПиН 2.1.4.1110-02 "Зоны санитарной охраны источников водоснабжения и водопроводов питьевого назначения", СП 2.1.5.1059-01 "Гигиенические требования к охране подземных вод от загрязнения"; СанПиН 2.1.4.1074-01 "Питьевая вода. Гигиенические требования к качеству воды централизованных систем питьевого водоснабжения. Контроль качества", вид/наименование: 2 пояс зоны санитарной охраны поверхностного источника хозяйственно-питьевого водоснабжения г. Череповца (из р. Шексны), тип: Зона санитарной охраны источников водоснабжения и водопроводов питьевого назначения, номер: 1, решения: 1. дата решения: 22.01.2015, номер решения: б/н, наименование ОГВ/ОМСУ: ЗАО "Геоком" 2. дата решения: 22.01.2015, номер решения: б/н, наименование ОГВ/ОМСУ: Кадастровый инженер Городничий Павел Евгеньевич | |
| Земельный участок полностью расположен в границах зоны с реестровым номером 35:00-6.185 от 13.08.2014, ограничение использования земельного участка в пределах зоны: СанПиН 2.1.4.1110-02 "Зоны санитарной охраны источников водоснабжения и водопроводов питьевого назначения", СП 2.1.5.1059-01 "Гигиенические требования к охране подземных вод от загрязнения"; СанПиН 2.1.4.1074-01 "Питьевая вода. Гигиенические требования к качеству воды централизованных систем питьевого водоснабжения. Контроль качества", вид/наименование: 3 пояс зоны санитарной охраны поверхностного источника хозяйственно-питьевого водоснабжения г. Череповца (из р. Шексны), тип: Зона санитарной охраны источников водоснабжения и водопроводов питьевого назначения, дата решения: 12.12.2013, номер решения: 511, наименование ОГВ/ОМСУ: Департамент природных ресурсов и охраны окружающей среды Вологодской области | | | |
| Сведения о том, что земельный участок расположен в границах особой экономической зоны, территории опережающего развития, зоны территориального развития в Российской Федерации, игровой зоны: | | данные отсутствуют | |
| Сведения о том, что земельный участок расположен в границах особо охраняемой природной территории, Байкальской природной территории и ее экологических зон, лесопарковом зеленом поясе, охотничьего угодья, лесничества: | | данные отсутствуют | |
| Сведения о расположении земельного участка и (или) расположенного на нем объекта недвижимости в границах территории, в отношении которой принято решение о резервировании земель для государственных или муниципальных нужд: | | данные отсутствуют | |
| Сведения о результатах проведения государственного земельного надзора: | | данные отсутствуют | |



ДОКУМЕНТ ПОДПИСАН
ЭЛЕКТРОННОЙ ПОДПИСЬЮ


Сертификат: 009F0BDC181A023B64597F1E2579BEFB50

Владелец: ФЕДЕРАЛЬНАЯ СЛУЖБА ГОСУДАРСТВЕННОЙ
РЕГИСТРАЦИИ, КАДАСТРА И КАРТОГРАФИИ
Действителен: с 02.08.2024 по 26.10.2025


полное наименование должности

инициалы, фамилия

| | | | |
|---|---------------------------|--|--------------------------|
| Земельный участок | | | |
| вид объекта недвижимости | | | |
| Лист № 3 раздела 1 | Всего листов раздела 1: 4 | Всего разделов: 7 | Всего листов выписки: 15 |
| 17.01.2025г. № КУВИ-001/2025-13350180 | | | |
| Кадастровый номер: | | 35:21:0203016:575 | |
| Сведения о расположении земельного участка в границах территории, в отношении которой утвержден проект межевания территории: | | данные отсутствуют | |
| Условный номер земельного участка: | | данные отсутствуют | |
| Сведения о принятии акта и (или) заключении договора, предусматривающих предоставление в соответствии с земельным законодательством исполнительным органом государственным органом власти или органом местного самоуправления, находящегося в государственной или муниципальной собственности земельного участка для строительства наемного дома социального использования или наемного дома коммерческого использования: | | данные отсутствуют | |
| Сведения о том, что земельный участок или земельные участки образованы на основании решения об изъятии земельного участка и (или) расположенного на нем объекта недвижимости для государственных или муниципальных нужд: | | данные отсутствуют | |
| Сведения о том, что земельный участок образован из земель или земельного участка, государственная собственность на которые не разграничена: | | Земельный участок образован из земель или земельного участка, государственная собственность на которые не разграничена. В соответствии с Федеральным законом от 25 октября 2001 г. № 137-ФЗ "О введении в действие Земельного кодекса Российской Федерации" орган городской округ город Череповец Вологодской области уполномочен на распоряжение таким земельным участком. | |
| Сведения о наличии земельного спора о местоположении границ земельных участков: | | данные отсутствуют | |
| Статус записи об объекте недвижимости: | | Сведения об объекте недвижимости имеют статус "актуальные" | |
| Особые отметки: | | Для данного земельного участка обеспечен доступ посредством земельного участка (земельных участков) с кадастровым номером (кадастровыми номерами): земли общего пользования. Сведения об ограничениях права на объект недвижимости, обременениях данного объекта, не зарегистрированных в реестре прав, ограничений прав и обременений недвижимого имущества: вид ограничения (обременения): ограничения прав на земельный участок, предусмотренные статьей 56 Земельного кодекса Российской Федерации; срок действия: с 04.04.2024; реквизиты документа-основания: карта-план от 22.01.2015 № б/н выдан: ЗАО "Геоком"; карта-план от 22.01.2015 № б/н выдан: Кадастровый инженер Городничий Павел Евгеньевич. вид ограничения (обременения): ограничения прав на земельный участок, предусмотренные статьей 56 Земельного кодекса Российской Федерации; срок действия: с 04.04.2024; реквизиты документа-основания: приказ Департамента природных ресурсов и охраны окружающей среды Вологодской области от 12.12.2013 № 511 выдан: Департамент | |

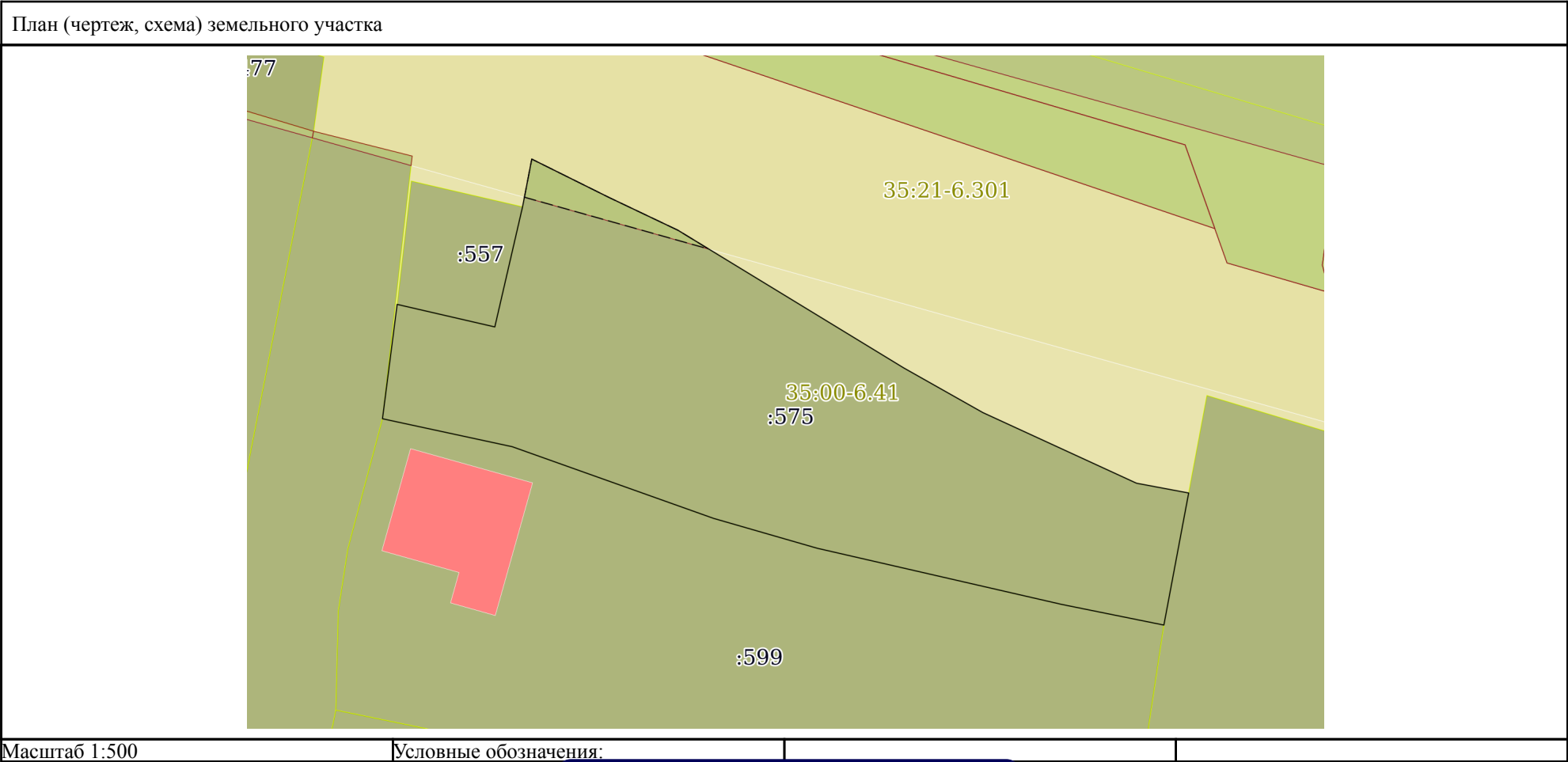
| | | | |
|-------------------------------|---|--|-------------------|
| полное наименование должности |  ДОКУМЕНТ ПОДПИСАН ЭЛЕКТРОННОЙ ПОДПИСЬЮ | | инициалы, фамилия |
| | Сертификат: 009F0BDC181A023B64597F1E2579BEFB50 | | |
| | Владелец: ФЕДЕРАЛЬНАЯ СЛУЖБА ГОСУДАРСТВЕННОЙ РЕГИСТРАЦИИ, КАДАСТРА И КАРТОГРАФИИ | | |
| | Действителен: с 02.08.2024 по 26.10.2025 | | |

| | | | |
|---------------------------------------|---------------------------|--|--------------------------|
| Земельный участок | | | |
| вид объекта недвижимости | | | |
| Лист № 4 раздела 1 | Всего листов раздела 1: 4 | Всего разделов: 7 | Всего листов выписки: 15 |
| 17.01.2025г. № КУВИ-001/2025-13350180 | | | |
| Кадастровый номер: | | 35:21:0203016:575 | |
| | | природных ресурсов и охраны окружающей среды Вологодской области. вид ограничения (обременения): ограничения прав на земельный участок, предусмотренные статьей 56 Земельного кодекса Российской Федерации; срок действия: с 04.04.2024; реквизиты документа-основания: постановление Правительства РФ от 24.02.2009 № 160 выдан: Правительство РФ. Земельный участок подлежит снятию с государственного кадастрового учета по истечении пяти лет со дня его государственного кадастрового учета, если на него не будут зарегистрированы права. Сведения, необходимые для заполнения раздела: 2 - Сведения о зарегистрированных правах, отсутствуют. | |
| Получатель выписки: | | Комитет по управлению имуществом | |

| | | |
|-------------------------------|---|-------------------|
| полное наименование должности |  ДОКУМЕНТ ПОДПИСАН ЭЛЕКТРОННОЙ ПОДПИСЬЮ Сертификат: 009F0BDC181A023B64597F1E2579BEFB50 Владелец: ФЕДЕРАЛЬНАЯ СЛУЖБА ГОСУДАРСТВЕННОЙ РЕГИСТРАЦИИ, КАДАСТРА И КАРТОГРАФИИ Действителен: с 02.08.2024 по 26.10.2025 | инициалы, фамилия |
| | | |
| | | |

Выписка из Единого государственного реестра недвижимости об объекте недвижимости
Описание местоположения земельного участка

| | | | |
|---------------------------------------|---------------------------|-------------------|--------------------------|
| Земельный участок | | | |
| вид объекта недвижимости | | | |
| Лист № 1 раздела 3 | Всего листов раздела 3: 1 | Всего разделов: 7 | Всего листов выписки: 15 |
| 17.01.2025г. № КУВИ-001/2025-13350180 | | | |
| Кадастровый номер: | | 35:21:0203016:575 | |



| | | | |
|-------------------------------|--|---|--|
| полное наименование должности | | инициалы, фамилия | |
| | | <div><div></div><div>ДОКУМЕНТ ПОДПИСАН ЭЛЕКТРОННОЙ ПОДПИСЬЮ</div><div>Сертификат: 009F0BDC181A023B64597F1E2579BEFB50</div><div>Владелец: ФЕДЕРАЛЬНАЯ СЛУЖБА ГОСУДАРСТВЕННОЙ РЕГИСТРАЦИИ, КАДАСТРА И КАРТОГРАФИИ</div><div>Действителен: с 02.08.2024 по 26.10.2025</div></div> | |
| | | | |
| | | | |
| | | | |


Выписка из Единого государственного реестра недвижимости об объекте недвижимости
Описание местоположения земельного участка

| | | | |
|---------------------------------------|-----------------------------|-------------------|--------------------------|
| Земельный участок | | | |
| вид объекта недвижимости | | | |
| Лист № 1 раздела 3.1 | Всего листов раздела 3.1: 2 | Всего разделов: 7 | Всего листов выписки: 15 |
| 17.01.2025г. № КУВИ-001/2025-13350180 | | | |
| Кадастровый номер: | | 35:21:0203016:575 | |

| Описание местоположения границ земельного участка | | | | | | | |
|---|-------------|-----------|-------------------|------------------------------|-----------------------------------|-------------------------------------|---|
| № п/п | Номер точки | | Дирекционный угол | Горизонтальное проложение, м | Описание закрепления на местности | Кадастровые номера смежных участков | Сведения об адресах правообладателей смежных земельных участков |
| | начальн ая | конечн ая | | | | | |
| 1 | 2 | 3 | 4 | 5 | 6 | 7 | 8 |
| 1 | 1.1.1 | 1.1.2 | 10°55.7´ | 4.11 | - | данные отсутствуют | данные отсутствуют |
| 2 | 1.1.2 | 1.1.3 | 116°25.5´ | 7.33 | - | данные отсутствуют | данные отсутствуют |
| 3 | 1.1.3 | 1.1.4 | 115°27.1´ | 6.45 | - | данные отсутствуют | данные отсутствуют |
| 4 | 1.1.4 | 1.1.5 | 121°23.4´ | 22.39 | - | данные отсутствуют | данные отсутствуют |
| 5 | 1.1.5 | 1.1.6 | 119°27.5´ | 7.71 | - | данные отсутствуют | данные отсутствуют |
| 6 | 1.1.6 | 1.1.7 | 114°42.1´ | 14.31 | - | данные отсутствуют | данные отсутствуют |
| 7 | 1.1.7 | 1.1.8 | 100°38.1´ | 4.5 | - | данные отсутствуют | данные отсутствуют |
| 8 | 1.1.8 | 1.1.9 | 190°37.7´ | 11.39 | - | 35:21:0203016:227 | данные отсутствуют |
| 9 | 1.1.9 | 1.1.10 | 281°26.2´ | 8.83 | - | 35:21:0203016:599 | адрес отсутствует; Вологодская область, г.Череповец, пр-ктОктябрьский, д.71, кв.15; Кировская область, Фаленский район, д.Чукша |
| 10 | 1.1.10 | 1.1.11 | 282°56.6´ | 21.25 | - | 35:21:0203016:599 | адрес отсутствует; Вологодская область, г.Череповец, пр-ктОктябрьский, д.71, кв.15; Кировская область, Фаленский район, д.Чукша |
| 11 | 1.1.11 | 1.1.12 | 286°5.5´ | 9.13 | - | 35:21:0203016:599 | адрес отсутствует; Вологодская область, г.Череповец, пр-ктОктябрьский, д.71, кв.15; Кировская область, Фаленский район, д.Чукша |
| 12 | 1.1.12 | 1.1.13 | 289°36.4´ | 18.09 | - | 35:21:0203016:599 | адрес отсутствует; Вологодская область, г.Череповец, пр-ктОктябрьский, д.71, кв.15; Кировская область, Фаленский район, д.Чукша |
| 13 | 1.1.13 | 1.1.14 | 282°10.2´ | 11.24 | - | 35:21:0203016:599 | адрес отсутствует; Вологодская область, г.Череповец, пр-ктОктябрьский, д.71, кв.15; Кировская область, Фаленский район, д.Чукша |
| 14 | 1.1.14 | 1.1.15 | 7°17.5´ | 9.77 | - | 35:21:0203016:105 | данные отсутствуют |

| | | | |
|-------------------------------|--|---|-------------------|
| полное наименование должности | |  ДОКУМЕНТ ПОДПИСАН ЭЛЕКТРОННОЙ ПОДПИСЬЮ Сертификат: 009F0BDC181A023B64597F1E2579BEFB50 Владелец: ФЕДЕРАЛЬНАЯ СЛУЖБА ГОСУДАРСТВЕННОЙ РЕГИСТРАЦИИ, КАДАСТРА И КАРТОГРАФИИ Действителен: с 02.08.2024 по 26.10.2025 | инициалы, фамилия |
| | | | |
| | | | |
| | | | |

| | | | | | | | |
|---------------------------------------|--------|--------|-----------------------------|-------------------|-------------------|-------------------|--------------------------|
| Земельный участок | | | | | | | |
| вид объекта недвижимости | | | | | | | |
| Лист № 2 раздела 3.1 | | | Всего листов раздела 3.1: 2 | | Всего разделов: 7 | | Всего листов выписки: 15 |
| 17.01.2025г. № КУВИ-001/2025-13350180 | | | | | | | |
| Кадастровый номер: | | | | 35:21:0203016:575 | | | |
| 1 | 2 | 3 | 4 | 5 | 6 | 7 | 8 |
| 15 | 1.1.15 | 1.1.16 | 103°0.3´ | 8.49 | - | 35:21:0203016:557 | данные отсутствуют |
| 16 | 1.1.16 | 1.1.1 | 12°59.9´ | 10.45 | - | 35:21:0203016:557 | данные отсутствуют |

| | | |
|-------------------------------|--|-------------------|
| полное наименование должности | <div><p>ДОКУМЕНТ ПОДПИСАН ЭЛЕКТРОННОЙ ПОДПИСЬЮ</p><p>Сертификат: 009F0BDC181A023B64597F1E2579BEFB50 Владелец: ФЕДЕРАЛЬНАЯ СЛУЖБА ГОСУДАРСТВЕННОЙ РЕГИСТРАЦИИ, КАДАСТРА И КАРТОГРАФИИ Действителен: с 02.08.2024 по 26.10.2025</p></div> | инициалы, фамилия |
| | | |
| | | |

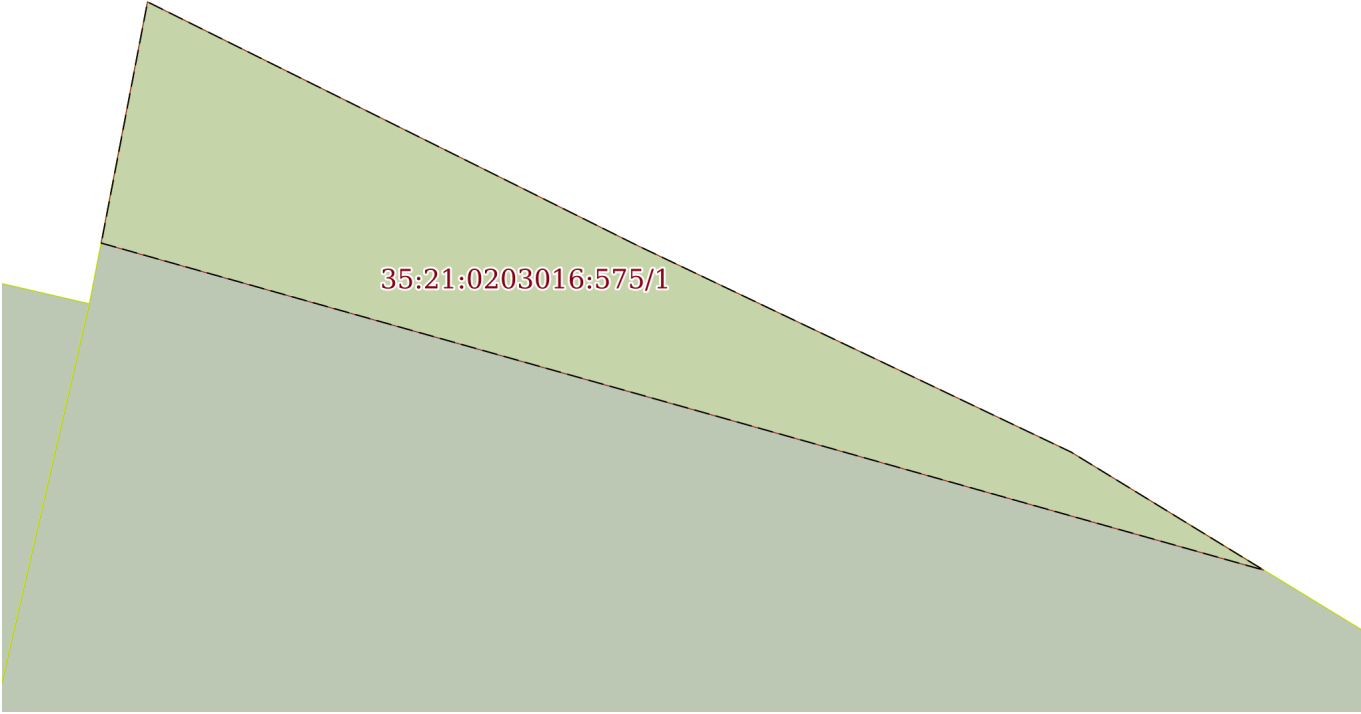
Выписка из Единого государственного реестра недвижимости об объекте недвижимости
Описание местоположения земельного участка

| | | | |
|---------------------------------------|-----------------------------|-------------------|--------------------------|
| Земельный участок | | | |
| вид объекта недвижимости | | | |
| Лист № 1 раздела 3.2 | Всего листов раздела 3.2: 1 | Всего разделов: 7 | Всего листов выписки: 15 |
| 17.01.2025г. № КУВИ-001/2025-13350180 | | | |
| Кадастровый номер: | | 35:21:0203016:575 | |

| | | | | |
|--|---------------|------------|-----------------------------------|---|
| Сведения о характерных точках границы земельного участка | | | | |
| Система координат МСК-35, зона 2 | | | | |
| Номер точки | Координаты, м | | Описание закрепления на местности | Средняя квадратичная погрешность определения координат характерных точек границ земельного участка, м |
| | X | Y | | |
| 1 | 2 | 3 | 4 | 5 |
| 1 | 340551.52 | 2219822.64 | - | 0.1 |
| 2 | 340555.56 | 2219823.42 | - | 0.1 |
| 3 | 340552.3 | 2219829.98 | - | 0.1 |
| 4 | 340549.53 | 2219835.8 | - | 0.1 |
| 5 | 340537.87 | 2219854.91 | - | 0.1 |
| 6 | 340534.08 | 2219861.62 | - | 0.1 |
| 7 | 340528.1 | 2219874.62 | - | 0.1 |
| 8 | 340527.27 | 2219879.04 | - | 0.1 |
| 9 | 340516.08 | 2219876.94 | - | 0.1 |
| 10 | 340517.83 | 2219868.29 | - | 0.1 |
| 11 | 340522.59 | 2219847.58 | - | 0.1 |
| 12 | 340525.12 | 2219838.81 | - | 0.1 |
| 13 | 340531.19 | 2219821.77 | - | 0.1 |
| 14 | 340533.56 | 2219810.78 | - | 0.1 |
| 15 | 340543.25 | 2219812.02 | - | 0.1 |
| 16 | 340541.34 | 2219820.29 | - | 0.1 |
| 1 | 340551.52 | 2219822.64 | - | 0.1 |

| | | |
|-------------------------------|--|-------------------|
| полное наименование должности | <div><div>ДОКУМЕНТ ПОДПИСАН ЭЛЕКТРОННОЙ ПОДПИСЬЮ</div><div>Сертификат: 009F0BDC181A023B64597F1E2579BEFB50 Владелец: ФЕДЕРАЛЬНАЯ СЛУЖБА ГОСУДАРСТВЕННОЙ РЕГИСТРАЦИИ, КАДАСТРА И КАРТОГРАФИИ Действителен: с 02.08.2024 по 26.10.2025</div></div> | инициалы, фамилия |
| | | |
| | | |

Выписка из Единого государственного реестра недвижимости об объекте недвижимости
Сведения о частях земельного участка

| | | | |
|---|---------------------------|--|--------------------------|
| Земельный участок | | | |
| вид объекта недвижимости | | | |
| Лист № 1 раздела 4 | Всего листов раздела 4: 1 | Всего разделов: 7 | Всего листов выписки: 15 |
| 17.01.2025г. № КУВИ-001/2025-13350180 | | | |
| Кадастровый номер: | | 35:21:0203016:575 | |
| План (чертеж, схема) части земельного участка | | Учетный номер части: 35:21:0203016:575/1 | |
|  | | | |
| Масштаб 1:100 | | Условные обозначения: | |

| | | | |
|-------------------------------|---|---|-------------------|
| полное наименование должности |  | ДОКУМЕНТ ПОДПИСАН ЭЛЕКТРОННОЙ ПОДПИСЬЮ | инициалы, фамилия |
| | Сертификат: 009F0BDC181A023B64597F1E2579BEFB50 | | |
| | Владелец: ФЕДЕРАЛЬНАЯ СЛУЖБА ГОСУДАРСТВЕННОЙ РЕГИСТРАЦИИ, КАДАСТРА И КАРТОГРАФИИ Действителен: с 02.08.2024 по 26.10.2025 | | |

Выписка из Единого государственного реестра недвижимости об объекте недвижимости
Сведения о частях земельного участка

| | | | |
|---------------------------------------|-----------------------------|-------------------|--------------------------|
| Земельный участок | | | |
| вид объекта недвижимости | | | |
| Лист № 1 раздела 4.1 | Всего листов раздела 4.1: 5 | Всего разделов: 7 | Всего листов выписки: 15 |
| 17.01.2025г. № КУВИ-001/2025-13350180 | | | |
| Кадастровый номер: | | 35:21:0203016:575 | |

| Учетный номер части | Площадь, м2 | Содержание ограничения в использовании или ограничения права на объект недвижимости или обременения объекта недвижимости |
|---------------------|-------------|---|
| 1 | 2 | 3 |
| 35:21:0203016:575/1 | 28 | вид ограничения (обременения): ограничения прав на земельный участок, предусмотренные статьей 56 Земельного кодекса Российской Федерации; Срок действия: не установлен; реквизиты документа-основания: постановление Правительства РФ от 24.02.2009 № 160 выдан: Правительство РФ; Содержание ограничения (обременения): В охранных зонах запрещается осуществлять любые действия, которые могут нарушить безопасную работу объектов электросетевого хозяйства, в том числе привести к их повреждению или уничтожению, и (или) повлечь причинение вреда жизни, здоровью граждан и имуществу физических или юридических лиц, а также повлечь нанесение экологического ущерба и возникновение пожаров, в том числе: а) набрасывать на провода и опоры воздушных линий электропередачи посторонние предметы, а также подниматься на опоры воздушных линий электропередачи; б) проводить работы, угрожающие повреждению объектов электросетевого хозяйства, размещать объекты и предметы, которые могут препятствовать доступу обслуживающего персонала и техники к объектам электроэнергетики, без сохранения и (или) создания, в том числе в соответствии с требованиями нормативно-технических документов, необходимых для такого доступа проходов и подъездов в целях обеспечения эксплуатации оборудования, зданий и сооружений объектов электроэнергетики, проведения работ по ликвидации аварий и устранению их последствий на всем протяжении границы объекта электроэнергетики; в) находиться в пределах огороженной территории и помещениях распределительных устройств и подстанций, открывать двери и люки распределительных устройств и подстанций, производить переключения и подключения в электрических сетях (указанное требование не распространяется на работников, занятых выполнением разрешенных в установленном порядке работ), разводить огонь в пределах охранных зон вводных и распределительных устройств, подстанций, воздушных линий электропередачи, а также в охранных зонах кабельных линий электропередачи; г) размещать свалки; д) производить работы ударными механизмами, сбрасывать тяжести массой свыше 5 тонн, производить сброс и слив едких и коррозионных веществ и горюче-смазочных материалов (в охранных зонах подземных кабельных линий электропередачи). е) убирать, уничтожать, перемещать, засыпать и повреждать предупреждающие и информационные знаки (либо предупреждающие и информационные надписи, нанесенные на объекты электроэнергетики); ж) производить переключения и подключения в электрических сетях (указанное требование не распространяется на работников, занятых выполнением разрешенных в установленном порядке работ); з) осуществлять использование земельных участков в качестве испытательных полигонов, мест уничтожения вооружения и захоронения отходов, возникающих в связи с |

| | | | |
|-------------------------------|---|--|-------------------|
| полное наименование должности |  | ДОКУМЕНТ ПОДПИСАН | инициалы, фамилия |
| | | ЭЛЕКТРОННОЙ ПОДПИСЬЮ | |
| | | Сертификат: 009F0BDC181A023B64597F1E2579BEFB50 | |
| | | Владелец: ФЕДЕРАЛЬНАЯ СЛУЖБА ГОСУДАРСТВЕННОЙ | |
| | | РЕГИСТРАЦИИ, КАДАСТРА И КАРТОГРАФИИ | |
| | Действителен: с 02.08.2024 по 26.10.2025 | | |

| | | | |
|---------------------------------------|-----------------------------|-------------------|--------------------------|
| Земельный участок | | | |
| вид объекта недвижимости | | | |
| Лист № 2 раздела 4.1 | Всего листов раздела 4.1: 5 | Всего разделов: 7 | Всего листов выписки: 15 |
| 17.01.2025г. № КУВИ-001/2025-13350180 | | | |
| Кадастровый номер: | | 35:21:0203016:575 | |

использованием, производством, ремонтом или уничтожением вооружений или боеприпасов. В охранных зонах, установленных для объектов электросетевого хозяйства напряжением свыше 1000 вольт, помимо действий, предусмотренных пунктом 8 настоящих Правил, запрещается: а) складировать или размещать хранилища любых, в том числе горюче-смазочных, материалов; б) размещать детские и спортивные площадки, стадионы, рынки, торговые точки, полевые станы, загоны для скота, гаражи и стоянки всех видов машин и механизмов, проводить любые мероприятия, связанные с большим скоплением людей, не занятых выполнением разрешенных в установленном порядке работ (в охранных зонах воздушных линий электропередачи); в) использовать (запускать) любые летательные аппараты, в том числе воздушных змеев, спортивные модели летательных аппаратов (в охранных зонах воздушных линий электропередачи); г) бросать якоря с судов и осуществлять их проход с отданными якорями, цепями, лотами, волокушами и тралами (в охранных зонах подводных кабельных линий электропередачи); д) осуществлять проход судов с поднятыми стрелами кранов и других механизмов (в охранных зонах воздушных линий электропередачи); е) осуществлять остановку транспортных средств на автомобильных дорогах в местах пересечения с воздушными линиями электропередачи с проектным номинальным классом напряжения 330 кВ и выше (исключительно в охранных зонах воздушных линий электропередачи); ж) устанавливать рекламные конструкции. В охранных зонах допускается размещение зданий и сооружений при соблюдении следующих параметров: а) размещаемое здание или сооружение не создает препятствий для доступа к объекту электросетевого хозяйства (создаются или сохраняются, в том числе в соответствии с требованиями нормативно-технических документов, проходы и подъезды, необходимые для доступа к объекту электроэнергетики обслуживающего персонала и техники в целях обеспечения оперативного, технического и ремонтного обслуживания оборудования, зданий и сооружений объектов электроэнергетики, проведения работ по ликвидации аварий и устранению их последствий на всем протяжении границы объекта электроэнергетики); б) расстояние по горизонтали от элементов зданий и сооружений до проводов воздушных линий электропередачи напряжением до 1 кВ с неизолированными проводами (при наибольшем их отклонении) должно быть не менее: 1,5 метра - от выступающих частей зданий, террас и окон; 1 метра - от глухих стен; в) расстояние по горизонтали от элементов зданий и сооружений до токопроводящих жил кабелей (предназначенных для эксплуатации в воздушной среде) напряжением свыше 1 кВ (при наибольшем их отклонении) должно быть не менее: 1 метра - от выступающих частей зданий, террас и окон; 0,2 метра - от глухих стен зданий, сооружений; г) допускается размещение зданий и сооружений под проводами воздушных линий электропередачи напряжением до 1 кВ с самонесущими изолированными проводами, при этом расстояние по вертикали от указанных зданий и сооружений при наибольшей стреле провеса должно быть не менее 2,5 метра; д) расстояние по горизонтали от элементов зданий и сооружений до проводов воздушных линий электропередачи напряжением свыше 1 кВ (при наибольшем их отклонении) должно быть не менее: 2 метров - при проектном номинальном классе напряжения до 20 кВ; е) под проводами воздушных линий электропередачи допускается размещение следующих видов зданий и (или) сооружений и (или) их пересечение с воздушными



ДОКУМЕНТ ПОДПИСАН
ЭЛЕКТРОННОЙ ПОДПИСЬЮ

Сертификат: 009F0BDC181A023B64597F1E2579BEFB50

Владелец: ФЕДЕРАЛЬНАЯ СЛУЖБА ГОСУДАРСТВЕННОЙ
РЕГИСТРАЦИИ, КАДАСТРА И КАРТОГРАФИИ
Действителен: с 02.08.2024 по 26.10.2025

полное наименование должности

инициалы, фамилия

| | | | |
|---------------------------------------|-----------------------------|-------------------|--------------------------|
| Земельный участок | | | |
| вид объекта недвижимости | | | |
| Лист № 3 раздела 4.1 | Всего листов раздела 4.1: 5 | Всего разделов: 7 | Всего листов выписки: 15 |
| 17.01.2025г. № КУВИ-001/2025-13350180 | | | |
| Кадастровый номер: | | 35:21:0203016:575 | |

линиями электропередачи: производственные здания и (или) сооружения промышленных предприятий I и II степени огнестойкости в соответствии с техническим регламентом о требованиях пожарной безопасности, если проектный номинальный класс напряжения воздушных линий электропередачи не превышает 220 кВ, а также вне зависимости от проектного номинального класса напряжения воздушных линий электропередачи - здания и сооружения электрических станций и подстанций (включая вспомогательные и обслуживающие объекты), ограждения при условии, что расстояние от наивысшей точки указанных зданий и (или) сооружений, ограждений по вертикали до проводов воздушной линии электропередачи при наибольшей стреле провеса должно быть не менее: 3 метров - при проектном номинальном классе напряжения до 35 кВ; линии связи, линии проводного вещания, если проектный номинальный класс напряжения воздушных линий электропередачи не превышает 500 кВ при условии, что расстояние по вертикали до проводов воздушной линии электропередачи от указанных линий при наибольшей стреле провеса должно быть не менее: 3 метров - при проектном номинальном классе напряжения до 35 кВ; железные дороги при условии, что расстояние по вертикали от головки рельса до проводов воздушной линии электропередачи при наибольшей стреле провеса должно быть не менее: 7,5 метра - при проектном номинальном классе напряжения до 35 кВ; автомобильные дороги при условии, что расстояние по вертикали от покрытия проезжей части дорог всех категорий до проводов воздушной линии электропередачи при наибольшей стреле провеса должно быть не менее: 7 метров - при проектном номинальном классе напряжения до 35 кВ; провода контактной сети или несущего троса трамвайных и троллейбусных линий, если проектный номинальный класс напряжения воздушных линий электропередачи не превышает 500 кВ при условии, что расстояние по вертикали от указанных проводов или тросов до проводов воздушной линии электропередачи при наибольшей стреле провеса должно быть не менее: 3 метров - при проектном номинальном классе напряжения до 35 кВ; трубопроводы при условии, что расстояние по вертикали от наивысшей точки любой части трубопровода до проводов воздушной линии электропередачи при наибольшей стреле провеса должно быть не менее: 4 метров - при проектном номинальном классе напряжения до 35 кВ; ж) в случае если в соответствии с техническим регламентом о требованиях пожарной безопасности должны соблюдаться противопожарные расстояния между такими зданиями, сооружениями и объектами электроэнергетики, возможность размещения зданий, сооружений в границах охранной зоны определяется исходя из противопожарных расстояний. В пределах охранной зоны без соблюдения условий осуществления соответствующих видов деятельности, предусмотренных решением о согласовании такой охранной зоны, юридическим и физическим лицам запрещаются: а) горные, взрывные, мелиоративные работы, в том числе связанные с временным затоплением земель; б) дноуглубительные, землечерпальные и погрузочно-разгрузочные работы, добыча рыбы, других водных животных и растений придонными орудиями лова, устройство водопоев, колка и заготовка льда (в охранных зонах подводных кабельных линий электропередачи); в) проход судов, у которых расстояние по вертикали от верхнего крайнего габарита с грузом или без груза до нижней точки провеса проводов переходов воздушных линий электропередачи через водоемы менее минимально допустимого расстояния, в



ДОКУМЕНТ ПОДПИСАН
ЭЛЕКТРОННОЙ ПОДПИСЬЮ

Сертификат: 009F0BDC181A023B64597F1E2579BEFB50


Владелец: ФЕДЕРАЛЬНАЯ СЛУЖБА ГОСУДАРСТВЕННОЙ
РЕГИСТРАЦИИ, КАДАСТРА И КАРТОГРАФИИ
Действителен: с 02.08.2024 по 26.10.2025

полное наименование должности


инициалы, фамилия

| | | | |
|---------------------------------------|-----------------------------|-------------------|--------------------------|
| Земельный участок | | | |
| вид объекта недвижимости | | | |
| Лист № 4 раздела 4.1 | Всего листов раздела 4.1: 5 | Всего разделов: 7 | Всего листов выписки: 15 |
| 17.01.2025г. № КУВИ-001/2025-13350180 | | | |
| Кадастровый номер: | | 35:21:0203016:575 | |

| | | |
|--|------|---|
| | | том числе с учетом максимального уровня подъема воды при паводке; г) проезд машин и механизмов, имеющих общую высоту с грузом или без груза от поверхности дороги более 4,5 метра (в охранных зонах воздушных линий электропередачи); д) земляные работы на глубине более 0,3 метра (на вспахиваемых землях на глубине более 0,45 метра), а также планировка грунта (в охранных зонах подземных кабельных линий электропередачи); е) полив сельскохозяйственных культур в случае, если высота струи воды может составить свыше 3 метров (в охранных зонах воздушных линий электропередачи); ж) полевые сельскохозяйственные работы с применением сельскохозяйственных машин и оборудования высотой более 4 метров (в охранных зонах воздушных линий электропередачи) или полевые сельскохозяйственные работы, связанные с вспашкой земли (в охранных зонах кабельных линий электропередачи); з) посадка и вырубка деревьев и кустарников. Постановление Правительства РФ от 24.02.2009 N 160 "О порядке установления охранных зон объектов электросетевого хозяйства и особых условий использования земельных участков, расположенных в границах таких зон"; Реестровый номер границы: 35:21-6.301; Вид объекта реестра границ: Зона с особыми условиями использования территории; Вид зоны по документу: Охранная зона ВЛ-10кВ ГПП "Первомайская"-ТП-10; Тип зоны: Охранная зона инженерных коммуникаций |
| | Весь | вид ограничения (обременения): ограничения прав на земельный участок, предусмотренные статьей 56 Земельного кодекса Российской Федерации; Срок действия: не установлен; реквизиты документа-основания: карта-план от 22.01.2015 № б/н выдан: ЗАО "Геоком"; карта-план от 22.01.2015 № б/н выдан: Кадастровый инженер Городничий Павел Евгеньевич; Содержание ограничения (обременения): СанПиН 2.1.4.1110-02 "Зоны санитарной охраны источников водоснабжения и водопроводов питьевого назначения", СП 2.1.5.1059-01 "Гигиенические требования к охране подземных вод от загрязнения"; СанПиН 2.1.4.1074-01 "Питьевая вода. Гигиенические требования к качеству воды централизованных систем питьевого водоснабжения. Контроль качества"; Реестровый номер границы: 35:00-6.41; Вид объекта реестра границ: Зона с особыми условиями использования территории; Вид зоны по документу: 2 пояс зоны санитарной охраны поверхностного источника хозяйственно-питьевого водоснабжения г. Череповца (из р. Шексны); Тип зоны: Зона санитарной охраны источников водоснабжения и водопроводов питьевого назначения; Номер: 1 |
| | Весь | вид ограничения (обременения): ограничения прав на земельный участок, предусмотренные статьей 56 Земельного кодекса Российской Федерации; Срок действия: не установлен; реквизиты документа-основания: приказ Департамента природных ресурсов и охраны окружающей среды Вологодской области от 12.12.2013 № 511 выдан: Департамент природных ресурсов и охраны окружающей среды Вологодской области; Содержание ограничения (обременения): СанПиН 2.1.4.1110-02 "Зоны санитарной охраны источников водоснабжения и водопроводов питьевого назначения", СП 2.1.5.1059-01 "Гигиенические требования к охране подземных вод от загрязнения"; СанПиН 2.1.4.1074-01 "Питьевая вода. Гигиенические требования к качеству воды централизованных систем питьевого водоснабжения. Контроль качества"; Реестровый номер границы: 35:00-6.185; Вид объекта реестра границ: Зона с особыми условиями использования территории; Вид зоны по документу: 3 |

| | | |
|-------------------------------|---|-------------------|
| полное наименование должности |  ДОКУМЕНТ ПОДПИСАН ЭЛЕКТРОННОЙ ПОДПИСЬЮ Сертификат: 009F0BDC181A023B64597F1E2579BEFB50 Владелец: ФЕДЕРАЛЬНАЯ СЛУЖБА ГОСУДАРСТВЕННОЙ РЕГИСТРАЦИИ, КАДАСТРА И КАРТОГРАФИИ Действителен: с 02.08.2024 по 26.10.2025 | инициалы, фамилия |
| | | |
| | | |

| | | | |
|---------------------------------------|-----------------------------|--|--------------------------|
| Земельный участок | | | |
| вид объекта недвижимости | | | |
| Лист № 5 раздела 4.1 | Всего листов раздела 4.1: 5 | Всего разделов: 7 | Всего листов выписки: 15 |
| 17.01.2025г. № КУВИ-001/2025-13350180 | | | |
| Кадастровый номер: | | 35:21:0203016:575 | |
| | | пояс зоны санитарной охраны поверхностного источника хозяйственно-питьевого водоснабжения г. Череповца (из р. Шексны); | |
| | | Тип зоны: Зона санитарной охраны источников водоснабжения и водопроводов питьевого назначения | |

| | | |
|-------------------------------|---|-------------------|
| полное наименование должности |  ДОКУМЕНТ ПОДПИСАН ЭЛЕКТРОННОЙ ПОДПИСЬЮ Сертификат: 009F0BDC181A023B64597F1E2579BEFB50 Владелец: ФЕДЕРАЛЬНАЯ СЛУЖБА ГОСУДАРСТВЕННОЙ РЕГИСТРАЦИИ, КАДАСТРА И КАРТОГРАФИИ Действителен: с 02.08.2024 по 26.10.2025 | инициалы, фамилия |
| | | |
| | | |

Выписка из Единого государственного реестра недвижимости об объекте недвижимости
Сведения о частях земельного участка

| | | | |
|---------------------------------------|-----------------------------|-------------------|--------------------------|
| Земельный участок | | | |
| вид объекта недвижимости | | | |
| Лист № 1 раздела 4.2 | Всего листов раздела 4.2: 1 | Всего разделов: 7 | Всего листов выписки: 15 |
| 17.01.2025г. № КУВИ-001/2025-13350180 | | | |
| Кадастровый номер: | | 35:21:0203016:575 | |

| | | | | |
|---|---------------|------------|-----------------------------------|---|
| Сведения о характерных точках границы части (частей) земельного участка | | | | |
| Учетный номер части: 35:21:0203016:575/1 | | | | |
| Система координат | | | | |
| Номер точки | Координаты, м | | Описание закрепления на местности | Средняя квадратичная погрешность определения координат характерных точек границ земельного участка, м |
| | X | Y | | |
| 1 | 2 | 3 | 4 | 5 |
| 1 | 340552.33 | 2219822.8 | - | - |
| 2 | 340555.56 | 2219823.42 | - | - |
| 3 | 340552.3 | 2219829.98 | - | - |
| 4 | 340549.53 | 2219835.8 | - | - |
| 5 | 340547.95 | 2219838.38 | - | - |
| 1 | 340552.33 | 2219822.8 | - | - |

| | | | |
|-------------------------------|--|---|-------------------|
| полное наименование должности | |  ДОКУМЕНТ ПОДПИСАН ЭЛЕКТРОННОЙ ПОДПИСЬЮ Сертификат: 009F0BDC181A023B64597F1E2579BEFB50 Владелец: ФЕДЕРАЛЬНАЯ СЛУЖБА ГОСУДАРСТВЕННОЙ РЕГИСТРАЦИИ, КАДАСТРА И КАРТОГРАФИИ Действителен: с 02.08.2024 по 26.10.2025 | инициалы, фамилия |
| | | | |
| | | | |
| | | | |