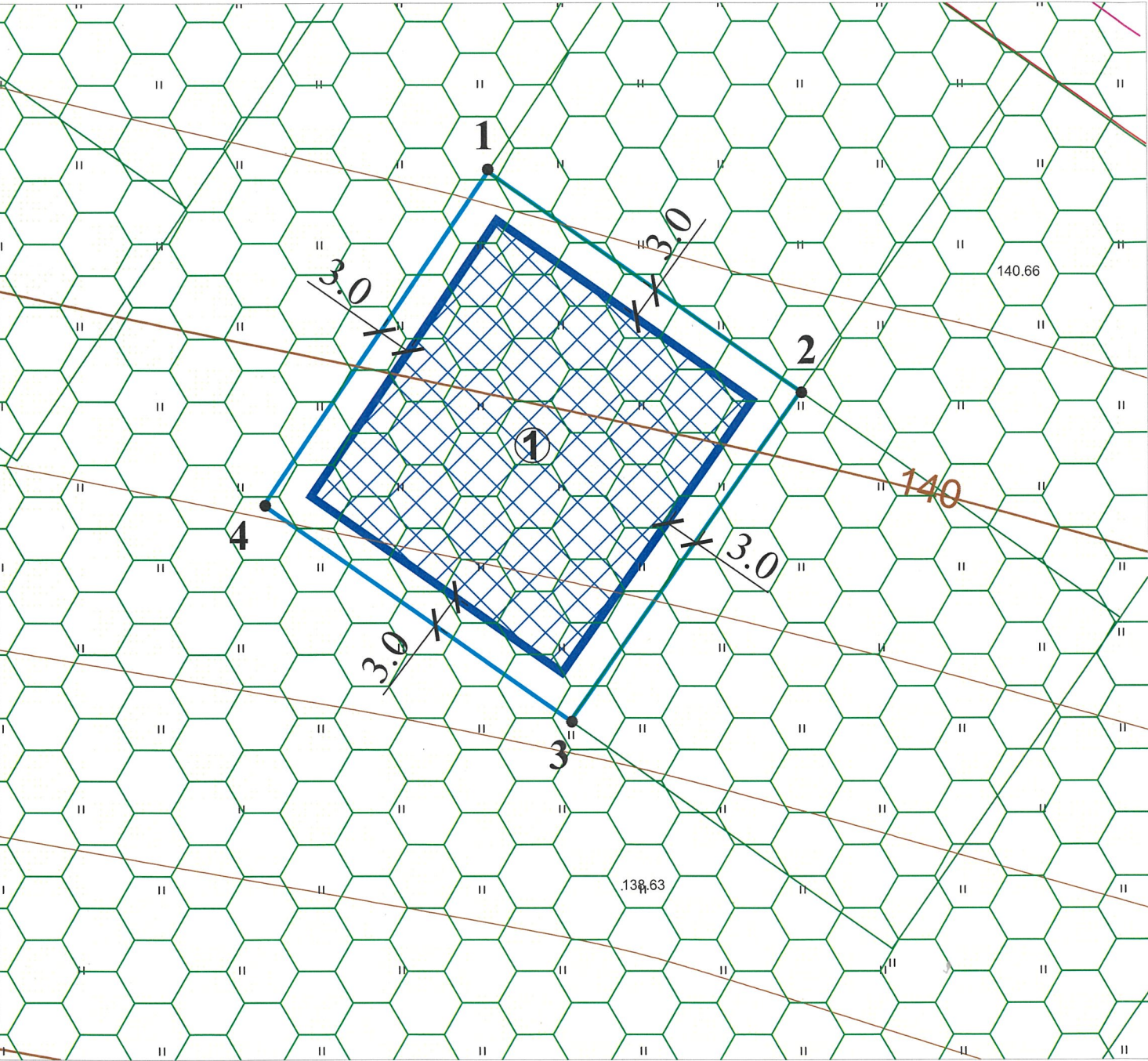


Схема допустимого места размещения объекта на земельном участке
с кадастровым номером 35:21:0204003:1258



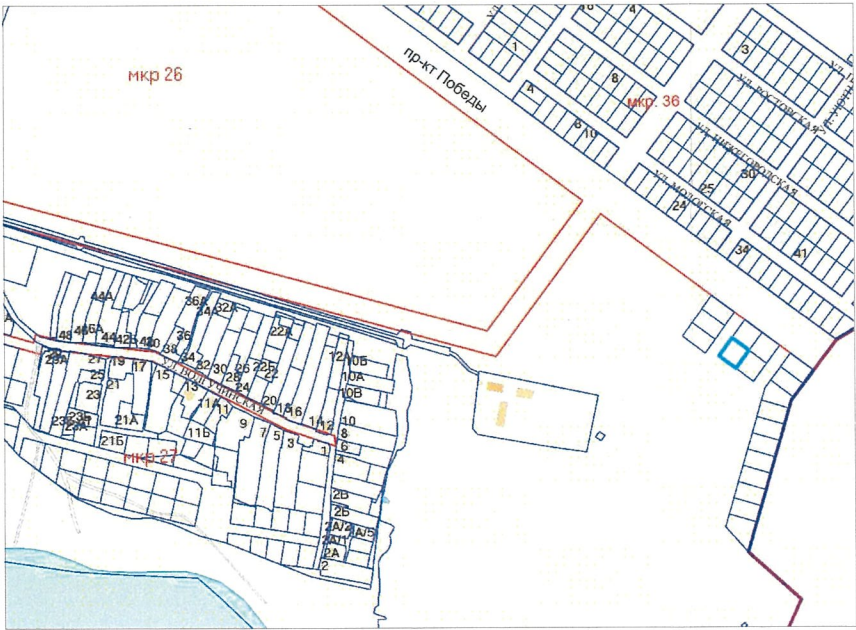
Условные обозначения







1	- точка поворота границ земельного участка
	- место допустимого размещения объекта капитального строительства
	- границы земельного участка
	- границы смежных земельных участков
	- зона санитарной охраны источников водоснабжения и водопроводов питьевого назначения 3 пояса

Ведомость координат поворотных точек

Номер точки	Координаты, м	
	X	Y
1	2	3
1	340558.96	2220409.06
2	340539.14	2220435.85
3	340511.1	2220414.91
4	340530.56	2220388.69

Ситуационный план



			Управление архитектуры и градостроительства мэрии города Череповца	
Должность	Подпись	Ф.И.О.	Земельный участок с кадастровым номером 35:21:0204003:1258	Масштаб
Зам. нач.управления		К.В. Полковникова		1 : 500
Начальник ОПИРД		А.В. Соловьева		
Нач. ОИОГД		Н.В. Наумович		
Зав. сектором КС		А.В. Голубева		
Зав. сектором ИиТИ		О.Л. Титова		
Зам.нач. ОПИРД		О.И. Ахметшина		
			Площадь земельного участка - 1154 кв.м.	