

Филиал публично-правовой компании "Роскадастр" по Вологодской области

полное наименование органа регистрации прав


Выписка из Единого государственного реестра недвижимости об объекте недвижимости

Сведения о характеристиках объекта недвижимости

На основании запроса от 09.02.2025, поступившего на рассмотрение 10.02.2025, сообщаем, что согласно записям Единого государственного реестра недвижимости:

Раздел 1 Лист 1

| | | | |
|--|--|-------------------|--------------------------|
| Земельный участок | | | |
| вид объекта недвижимости | | | |
| Лист № 1 раздела 1 | Всего листов раздела 1: 4 | Всего разделов: 7 | Всего листов выписки: 11 |
| 10.02.2025г. № КУВИ-001/2025-36990507 | | | |
| Кадастровый номер: | 35:21:0504005:150 | | |
| Номер кадастрового квартала: | 35:21:0504005 | | |
| Дата присвоения кадастрового номера: | 15.12.2022 | | |
| Ранее присвоенный государственный учетный номер: | данные отсутствуют | | |
| Местоположение: | Российская Федерация, Вологодская область, город Череповец | | |
| Площадь: | 877 +/- 10 | | |
| Кадастровая стоимость, руб.: | 798455.88 | | |
| Кадастровые номера расположенных в пределах земельного участка объектов недвижимости: | данные отсутствуют | | |
| Кадастровые номера объектов недвижимости, из которых образован объект недвижимости: | данные отсутствуют | | |
| Кадастровые номера образованных объектов недвижимости: | данные отсутствуют | | |
| Категория земель: | Земли населенных пунктов | | |
| Виды разрешенного использования: | Для индивидуального жилищного строительства | | |
| Сведения о кадастровом инженере: | Чапурина Татьяна Александровна, СНИЛС 121-787-807 72, договор на выполнение кадастровых работ от 16.11.2022 № 34328, дата завершения кадастровых работ: 12.12.2022 | | |
| Сведения о лесах, водных объектах и об иных природных объектах, расположенных в пределах земельного участка: | данные отсутствуют | | |

| | | | |
|-------------------------------|---|---|-------------------|
| полное наименование должности |  | ДОКУМЕНТ ПОДПИСАН ЭЛЕКТРОННОЙ ПОДПИСЬЮ | инициалы, фамилия |
| | Сертификат: 009F0BDC181A023B64597F1E2579BEFB50 | | |
| | Владелец: ФЕДЕРАЛЬНАЯ СЛУЖБА ГОСУДАРСТВЕННОЙ РЕГИСТРАЦИИ, КАДАСТРА И КАРТОГРАФИИ Действителен: с 02.08.2024 по 26.10.2025 | | |

| | | | |
|--|---------------------------|---|--------------------------|
| Земельный участок | | | |
| вид объекта недвижимости | | | |
| Лист № 2 раздела 1 | Всего листов раздела 1: 4 | Всего разделов: 7 | Всего листов выписки: 11 |
| 10.02.2025г. № КУВИ-001/2025-36990507 | | | |
| Кадастровый номер: | | 35:21:0504005:150 | |
| Сведения о том, что земельный участок полностью расположен в границах зоны с особыми условиями использования территории, территории объекта культурного наследия, публичного сервитута: | | Земельный участок полностью расположен в границах зоны с реестровым номером 35:00-6.185 от 13.08.2014, ограничение использования земельного участка в пределах зоны: СанПиН 2.1.4.1110-02 "Зоны санитарной охраны источников водоснабжения и водопроводов питьевого назначения", СП 2.1.5.1059-01 "Гигиенические требования к охране подземных вод от загрязнения"; СанПиН 2.1.4.1074-01 "Питьевая вода. Гигиенические требования к качеству воды централизованных систем питьевого водоснабжения. Контроль качества", вид/наименование: 3 пояс зоны санитарной охраны поверхностного источника хозяйственно-питьевого водоснабжения г. Череповца (из р. Шексны), тип: Зона санитарной охраны источников водоснабжения и водопроводов питьевого назначения, дата решения: 12.12.2013, номер решения: 511, наименование ОГВ/ОМСУ: Департамент природных ресурсов и охраны окружающей среды Вологодской области | |
| Сведения о том, что земельный участок расположен в границах особой экономической зоны, территории опережающего развития, зоны территориального развития в Российской Федерации, игровой зоны: | | данные отсутствуют | |
| Сведения о том, что земельный участок расположен в границах особо охраняемой природной территории, Байкальской природной территории и ее экологических зон, лесопарковом зеленом поясе, охотничьего угодья, лесничества: | | данные отсутствуют | |
| Сведения о расположении земельного участка и (или) расположенного на нем объекта недвижимости в границах территории, в отношении которой принято решение о резервировании земель для государственных или муниципальных нужд: | | данные отсутствуют | |
| Сведения о результатах проведения государственного земельного надзора: | | данные отсутствуют | |
| Сведения о расположении земельного участка в границах территории, в отношении которой утвержден проект межевания территории: | | Земельный участок располагается в границах территории, в отношении которой утвержден проект межевания территории 12.12.2022, 3541 | |
| Условный номер земельного участка: | | :3У52 | |

| | | |
|-------------------------------|---|-------------------|
| полное наименование должности |  ДОКУМЕНТ ПОДПИСАН ЭЛЕКТРОННОЙ ПОДПИСЬЮ Сертификат: 009F0BDC181A023B64597F1E2579BEFB50 Владелец: ФЕДЕРАЛЬНАЯ СЛУЖБА ГОСУДАРСТВЕННОЙ РЕГИСТРАЦИИ, КАДАСТРА И КАРТОГРАФИИ Действителен: с 02.08.2024 по 26.10.2025 | инициалы, фамилия |
| | | |

| | | | |
|---|---------------------------|--|--------------------------|
| Земельный участок | | | |
| вид объекта недвижимости | | | |
| Лист № 3 раздела 1 | Всего листов раздела 1: 4 | Всего разделов: 7 | Всего листов выписки: 11 |
| 10.02.2025г. № КУВИ-001/2025-36990507 | | | |
| Кадастровый номер: | | 35:21:0504005:150 | |
| Сведения о принятии акта и (или) заключении договора, предусматривающих предоставление в соответствии с земельным законодательством исполнительным органом государственным органом власти или органом местного самоуправления, находящегося в государственной или муниципальной собственности земельного участка для строительства наемного дома социального использования или наемного дома коммерческого использования: | | данные отсутствуют | |
| Сведения о том, что земельный участок или земельные участки образованы на основании решения об изъятии земельного участка и (или) расположенного на нем объекта недвижимости для государственных или муниципальных нужд: | | данные отсутствуют | |
| Сведения о том, что земельный участок образован из земель или земельного участка, государственная собственность на которые не разграничена: | | Земельный участок образован из земель или земельного участка, государственная собственность на которые не разграничена. В соответствии с Федеральным законом от 25 октября 2001 г. № 137-ФЗ "О введении в действие Земельного кодекса Российской Федерации" орган городской округ город Череповец уполномочен на распоряжение таким земельным участком. | |
| Сведения о наличии земельного спора о местоположении границ земельных участков: | | данные отсутствуют | |
| Статус записи об объекте недвижимости: | | Сведения об объекте недвижимости имеют статус "актуальные" | |
| Особые отметки: | | Сведения об ограничениях права на объект недвижимости, обременениях данного объекта, не зарегистрированных в реестре прав, ограничений прав и обременений недвижимого имущества: вид ограничения (обременения): ограничения прав на земельный участок, предусмотренные статьей 56 Земельного кодекса Российской Федерации; срок действия: с 15.12.2022; реквизиты документа-основания: приказ Департамента природных ресурсов и охраны окружающей среды Вологодской области от 12.12.2013 № 511 выдан: Департамент природных ресурсов и охраны окружающей среды Вологодской области. вид ограничения (обременения): ограничения прав на земельный участок, предусмотренные статьей 56 Земельного кодекса Российской Федерации; срок действия: с 15.12.2022; реквизиты документа-основания: постановление Совета Министров СССР «Об утверждении правил охраны электрических сетей напряжением свыше 1000 вольт» от 26.03.1984 № 255 выдан: Совет Министров СССР. Земельный участок подлежит снятию с государственного кадастрового учета по истечении пяти лет со дня его государственного кадастрового учета, если на него не будут зарегистрированы права. Сведения, необходимые для заполнения раздела: 2 - Сведения о зарегистрированных правах, отсутствуют. | |



ДОКУМЕНТ ПОДПИСАН
ЭЛЕКТРОННОЙ ПОДПИСЬЮ

Сертификат: 009F0BDC181A023B64597F1E2579BEFB50

Владелец: ФЕДЕРАЛЬНАЯ СЛУЖБА ГОСУДАРСТВЕННОЙ
РЕГИСТРАЦИИ, КАДАСТРА И КАРТОГРАФИИ
Действителен: с 02.08.2024 по 26.10.2025

полное наименование должности

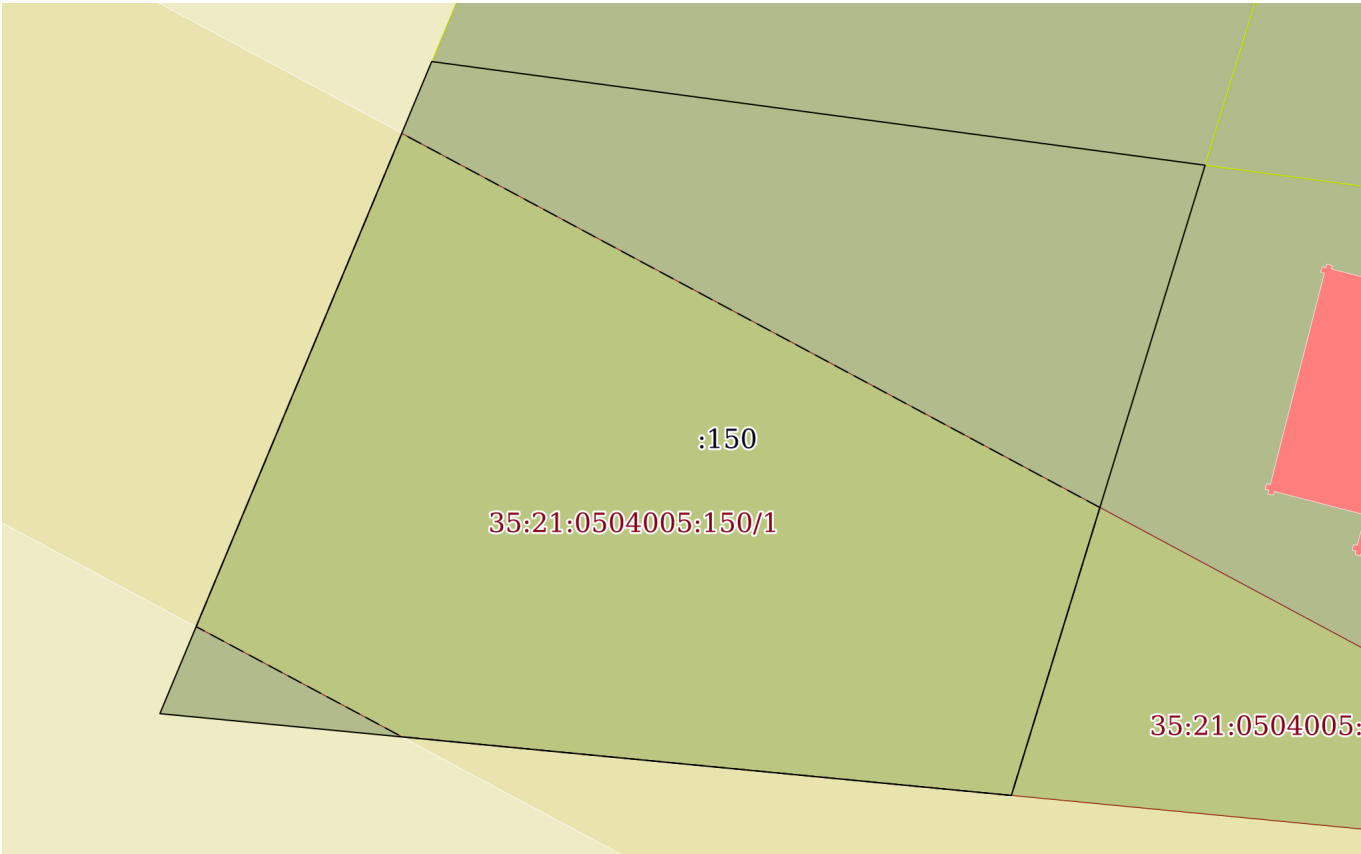
инициалы, фамилия

| | | | |
|---------------------------------------|---------------------------|----------------------------------|--------------------------|
| Земельный участок | | | |
| вид объекта недвижимости | | | |
| Лист № 4 раздела 1 | Всего листов раздела 1: 4 | Всего разделов: 7 | Всего листов выписки: 11 |
| 10.02.2025г. № КУВИ-001/2025-36990507 | | | |
| Кадастровый номер: | | 35:21:0504005:150 | |
| Получатель выписки: | | Комитет по управлению имуществом | |

| | | |
|-------------------------------|---|-------------------|
| полное наименование должности |  ДОКУМЕНТ ПОДПИСАН ЭЛЕКТРОННОЙ ПОДПИСЬЮ Сертификат: 009F0BDC181A023B64597F1E2579BEFB50 Владелец: ФЕДЕРАЛЬНАЯ СЛУЖБА ГОСУДАРСТВЕННОЙ РЕГИСТРАЦИИ, КАДАСТРА И КАРТОГРАФИИ Действителен: с 02.08.2024 по 26.10.2025 | инициалы, фамилия |
| | | |
| | | |

Выписка из Единого государственного реестра недвижимости об объекте недвижимости
Описание местоположения земельного участка

| | | | |
|---------------------------------------|---------------------------|-------------------|--------------------------|
| Земельный участок | | | |
| вид объекта недвижимости | | | |
| Лист № 1 раздела 3 | Всего листов раздела 3: 1 | Всего разделов: 7 | Всего листов выписки: 11 |
| 10.02.2025г. № КУВИ-001/2025-36990507 | | | |
| Кадастровый номер: | | 35:21:0504005:150 | |

| | | | |
|---|-----------------------|--|--|
| План (чертеж, схема) земельного участка | | | |
|  | | | |
| Масштаб 1:300 | Условные обозначения: | | |

| | | | |
|-------------------------------|--|-------------------|--|
| полное наименование должности | | инициалы, фамилия | |
| | | | |



ДОКУМЕНТ ПОДПИСАН
ЭЛЕКТРОННОЙ ПОДПИСЬЮ

Сертификат: 009F0BDC181A023B64597F1E2579BEFB50
Владелец: ФЕДЕРАЛЬНАЯ СЛУЖБА ГОСУДАРСТВЕННОЙ
РЕГИСТРАЦИИ, КАДАСТРА И КАРТОГРАФИИ
Действителен: с 02.08.2024 по 26.10.2025

Выписка из Единого государственного реестра недвижимости об объекте недвижимости
Описание местоположения земельного участка

| | | | |
|---------------------------------------|-----------------------------|-------------------|--------------------------|
| Земельный участок | | | |
| вид объекта недвижимости | | | |
| Лист № 1 раздела 3.1 | Всего листов раздела 3.1: 1 | Всего разделов: 7 | Всего листов выписки: 11 |
| 10.02.2025г. № КУВИ-001/2025-36990507 | | | |
| Кадастровый номер: | | 35:21:0504005:150 | |

| Описание местоположения границ земельного участка | | | | | | | |
|---|-------------|----------|-------------------|------------------------------|-----------------------------------|-------------------------------------|--|
| № п/п | Номер точки | | Дирекционный угол | Горизонтальное проложение, м | Описание закрепления на местности | Кадастровые номера смежных участков | Сведения об адресах правообладателей смежных земельных участков |
| | начальная | конечная | | | | | |
| 1 | 2 | 3 | 4 | 5 | 6 | 7 | 8 |
| 1 | 1.1.1 | 1.1.2 | 97°38.2´ | 31.38 | данные отсутствуют | 35:21:0504005:148 | адрес отсутствует |
| 2 | 1.1.2 | 1.1.3 | 197°4.9´ | 26.52 | данные отсутствуют | 35:21:0504005:149 | адрес отсутствует |
| 3 | 1.1.2 | 1.1.2 | | | данные отсутствуют | 35:21:0504005:132 | 162605, обл. Вологодская, г. Череповец, ул. Тимохина, д. 12А, кв. 70 |
| 4 | 1.1.3 | 1.1.4 | 275°29.3´ | 34.4 | данные отсутствуют | данные отсутствуют | данные отсутствуют |
| 5 | 1.1.4 | 1.1.1 | 22°37.3´ | 28.42 | данные отсутствуют | данные отсутствуют | данные отсутствуют |

| | | |
|-------------------------------|--|-------------------|
| полное наименование должности | <div><p>ДОКУМЕНТ ПОДПИСАН ЭЛЕКТРОННОЙ ПОДПИСЬЮ</p><p>Сертификат: 009F0BDC181A023B64597F1E2579BEFB50</p><p>Владелец: ФЕДЕРАЛЬНАЯ СЛУЖБА ГОСУДАРСТВЕННОЙ РЕГИСТРАЦИИ, КАДАСТРА И КАРТОГРАФИИ</p><p>Действителен: с 02.08.2024 по 26.10.2025</p></div> | инициалы, фамилия |
| | | |
| | | |

Выписка из Единого государственного реестра недвижимости об объекте недвижимости
Описание местоположения земельного участка

| | | | |
|---------------------------------------|-----------------------------|-------------------|--------------------------|
| Земельный участок | | | |
| вид объекта недвижимости | | | |
| Лист № 1 раздела 3.2 | Всего листов раздела 3.2: 1 | Всего разделов: 7 | Всего листов выписки: 11 |
| 10.02.2025г. № КУВИ-001/2025-36990507 | | | |
| Кадастровый номер: | | 35:21:0504005:150 | |

| | | | | |
|--|---------------|------------|-----------------------------------|---|
| Сведения о характерных точках границы земельного участка | | | | |
| Система координат МСК-35, зона 2 | | | | |
| Номер точки | Координаты, м | | Описание закрепления на местности | Средняя квадратичная погрешность определения координат характерных точек границ земельного участка, м |
| | X | Y | | |
| 1 | 2 | 3 | 4 | 5 |
| 1 | 339414.48 | 2216157.76 | - | 0.1 |
| 2 | 339410.31 | 2216188.86 | - | 0.1 |
| 3 | 339384.96 | 2216181.07 | - | 0.1 |
| 4 | 339388.25 | 2216146.83 | - | 0.1 |
| 1 | 339414.48 | 2216157.76 | - | 0.1 |

| | | |
|-------------------------------|---|-------------------|
| полное наименование должности |  ДОКУМЕНТ ПОДПИСАН ЭЛЕКТРОННОЙ ПОДПИСЬЮ Сертификат: 009F0BDC181A023B64597F1E2579BEFB50 Владелец: ФЕДЕРАЛЬНАЯ СЛУЖБА ГОСУДАРСТВЕННОЙ РЕГИСТРАЦИИ, КАДАСТРА И КАРТОГРАФИИ Действителен: с 02.08.2024 по 26.10.2025 | инициалы, фамилия |
| | | |
| | | |

Выписка из Единого государственного реестра недвижимости об объекте недвижимости
Сведения о частях земельного участка

| | | | |
|---|---------------------------|--|--------------------------|
| Земельный участок | | | |
| вид объекта недвижимости | | | |
| Лист № 1 раздела 4 | Всего листов раздела 4: 1 | Всего разделов: 7 | Всего листов выписки: 11 |
| 10.02.2025г. № КУВИ-001/2025-36990507 | | | |
| Кадастровый номер: | | 35:21:0504005:150 | |
| План (чертеж, схема) части земельного участка | | Учетный номер части: 35:21:0504005:150/1 | |
| | | | |
| Масштаб 1:300 | | Условные обозначения: | |


| | | |
|-------------------------------|---|-------------------|
| полное наименование должности |  ДОКУМЕНТ ПОДПИСАН ЭЛЕКТРОННОЙ ПОДПИСЬЮ Сертификат: 009F0BDC181A023B64597F1E2579BEFB50 Владелец: ФЕДЕРАЛЬНАЯ СЛУЖБА ГОСУДАРСТВЕННОЙ РЕГИСТРАЦИИ, КАДАСТРА И КАРТОГРАФИИ Действителен: с 02.08.2024 по 26.10.2025 | инициалы, фамилия |
| | | |
| | | |

Выписка из Единого государственного реестра недвижимости об объекте недвижимости
Сведения о частях земельного участка

| Земельный участок | | |
|---------------------------------------|-----------------------------|--|
| вид объекта недвижимости | | |
| Лист № 1 раздела 4.1 | Всего листов раздела 4.1: 2 | Всего разделов: 7 |
| Всего листов выписки: 11 | | |
| 10.02.2025г. № КУВИ-001/2025-36990507 | | |
| Кадастровый номер: | | 35:21:0504005:150 |
| Учетный номер части | Площадь, м2 | Содержание ограничения в использовании или ограничения права на объект недвижимости или обременения объекта недвижимости |
| 1 | 2 | 3 |
| 35:21:0504005:150/1 | 587 | 35:00-6.267 |
| | Весь | вид ограничения (обременения): ограничения прав на земельный участок, предусмотренные статьей 56 Земельного кодекса Российской Федерации; Срок действия: не установлен; реквизиты документа-основания: приказ Департамента природных ресурсов и охраны окружающей среды Вологодской области от 12.12.2013 № 511 выдан: Департамент природных ресурсов и охраны окружающей среды Вологодской области; Содержание ограничения (обременения): СанПиН 2.1.4.1110-02 "Зоны санитарной охраны источников водоснабжения и водопроводов питьевого назначения", СП 2.1.5.1059-01 "Гигиенические требования к охране подземных вод от загрязнения"; СанПиН 2.1.4.1074-01 "Питьевая вода. Гигиенические требования к качеству воды централизованных систем питьевого водоснабжения. Контроль качества"; Реестровый номер границы: 35:00-6.185; Вид объекта реестра границ: Зона с особыми условиями использования территории; Вид зоны по документу: 3 пояс зоны санитарной охраны поверхностного источника хозяйственно-питьевого водоснабжения г. Череповца (из р. Шексны); Тип зоны: Зона санитарной охраны источников водоснабжения и водопроводов питьевого назначения |
| | Весь | вид ограничения (обременения): ограничения прав на земельный участок, предусмотренные статьей 56 Земельного кодекса Российской Федерации; Срок действия: не установлен; реквизиты документа-основания: постановление Совета Министров СССР «Об утверждении правил охраны электрических сетей напряжением свыше 1000 вольт» от 26.03.1984 № 255 выдан: Совет Министров СССР; Содержание ограничения (обременения): В охранных зонах электрических сетей без письменного согласия предприятий (организаций), в ведении которых находятся эти сети, запрещается: а) производить строительство, капитальный ремонт, реконструкцию или снос любых зданий и сооружений; б) осуществлять всякого рода горные, погрузочно-разгрузочные, дноуглубительные, землечерпательные, взрывные, мелиоративные работы, производить посадку и вырубку деревьев и кустарников, располагать полевые станы, устраивать загоны для скота, сооружать провололочные ограждения, шпалеры для виноградников и садов, а также производить полив сельскохозяйственных культур; в) осуществлять добычу рыбы, других водных животных и растений придонными орудиями лова, устраивать водопой, производить колку и заготовку льда (в охранных зонах подводных кабельных линий электропередачи); г) совершать проезд машин и механизмов, имеющих общую высоту с грузом или без груза от поверхности дороги более 4,5 метра (в охранных зонах воздушных линий электропередачи); д) производить земляные работы на глубине более 0,3 метра, а на вспахиваемых землях - на глубине |

| | | |
|---|--|---|
|  | | ДОКУМЕНТ ПОДПИСАН ЭЛЕКТРОННОЙ ПОДПИСЬЮ |
| Сертификат: 009F0BDC181A023B64597F1E2579BEFB50 | | |
| Владелец: ФЕДЕРАЛЬНАЯ СЛУЖБА ГОСУДАРСТВЕННОЙ РЕГИСТРАЦИИ, КАДАСТРА И КАРТОГРАФИИ | | |
| Действителен: с 02.08.2024 по 26.10.2025 | | |
| полное наименование должности | | инициалы, фамилия |

| | | | |
|---------------------------------------|-----------------------------|---|--------------------------|
| Земельный участок | | | |
| вид объекта недвижимости | | | |
| Лист № 2 раздела 4.1 | Всего листов раздела 4.1: 2 | Всего разделов: 7 | Всего листов выписки: 11 |
| 10.02.2025г. № КУВИ-001/2025-36990507 | | | |
| Кадастровый номер: | | 35:21:0504005:150 | |
| | | <p>более 0,45 метра, а также планировку грунта (в охранных зонах подземных кабельных линий электропередачи). Предприятия, организации и учреждения, получившие письменное согласие на ведение указанных работ в охранных зонах электрических сетей, обязаны выполнять их с соблюдением условий, обеспечивающих сохранность этих сетей. Запрещается производить какие-либо действия, которые могут нарушить нормальную работу электрических сетей, привести к их повреждению или к несчастным случаям, и в частности: а) размещать автозаправочные станции и иные хранилища горюче-смазочных материалов в охранных зонах электрических сетей; б) посторонним лицам находиться на территории и в помещениях электросетевых сооружений, открывать двери и люки электросетевых сооружений, производить переключения и подключения в электрических сетях; в) загромождать подъезды и подходы к объектам электрических сетей; г) набрасывать на провода, опоры и приближать к ним посторонние предметы, а также подниматься на опоры; д) устраивать всякого рода свалки (в охранных зонах электрических сетей и вблизи них); е) складировать корма, удобрения, солому, торф, дрова и другие материалы, разводить огонь (в охранных зонах воздушных линий электропередачи); ж) устраивать спортивные площадки, площадки для игр, стадионы, рынки, остановочные пункты общественного транспорта, стоянки всех видов машин и механизмов, проводить любые мероприятия, связанные с большим скоплением людей, не занятых выполнением разрешенных в установленном порядке работ (в охранных зонах воздушных линий электропередачи); з) запускать воздушные змеи, спортивные модели летательных аппаратов, в том числе неуправляемые (в охранных зонах воздушных линий электропередачи и вблизи них); и) совершать остановки всех видов транспорта, кроме железнодорожного (в охранных зонах воздушных линий электропередачи напряжением 330 киловольт и выше); к) производить работы ударными механизмами, сбрасывать тяжести массой свыше 5 тонн, производить сброс и слив едких и коррозионных веществ и горюче-смазочных материалов (в охранных зонах подземных кабельных линий электропередачи и вблизи них); л) бросать якоря, проходить с отданными якорями, цепями, лотами, волокушами и тралами (в охранных зонах подводных кабельных линий электропередачи). (Полный перечень ограничений для охранных зон объектов электросетевого хозяйства указан в Постановление Совета Министров СССР от 26 марта 1984 г. N 255 «Об утверждении правил охраны электрических сетей напряжением свыше 1000 вольт»); Реестровый номер границы: 35:00-6.267; Вид объекта реестра границ: Зона с особыми условиями использования территории; Вид зоны по документу: Охранная зона объекта ВЛ-10 кВ «Матурино» в границах Череповецкого района Вологодской области; Тип зоны: Охранная зона инженерных коммуникаций</p> | |

| | | |
|-------------------------------|---|-------------------|
| полное наименование должности |  ДОКУМЕНТ ПОДПИСАН ЭЛЕКТРОННОЙ ПОДПИСЬЮ Сертификат: 009F0BDC181A023B64597F1E2579BEFB50 Владелец: ФЕДЕРАЛЬНАЯ СЛУЖБА ГОСУДАРСТВЕННОЙ РЕГИСТРАЦИИ, КАДАСТРА И КАРТОГРАФИИ Действителен: с 02.08.2024 по 26.10.2025 | инициалы, фамилия |
| | | |

Выписка из Единого государственного реестра недвижимости об объекте недвижимости
Сведения о частях земельного участка

| | | | |
|---------------------------------------|-----------------------------|-------------------|--------------------------|
| Земельный участок | | | |
| вид объекта недвижимости | | | |
| Лист № 1 раздела 4.2 | Всего листов раздела 4.2: 1 | Всего разделов: 7 | Всего листов выписки: 11 |
| 10.02.2025г. № КУВИ-001/2025-36990507 | | | |
| Кадастровый номер: | | 35:21:0504005:150 | |

| | | | | |
|---|---------------|------------|-----------------------------------|---|
| Сведения о характерных точках границы части (частей) земельного участка | | | | |
| Учетный номер части: 35:21:0504005:150/1 | | | | |
| Система координат | | | | |
| Номер точки | Координаты, м | | Описание закрепления на местности | Средняя квадратичная погрешность определения координат характерных точек границ земельного участка, м |
| | X | Y | | |
| 1 | 2 | 3 | 4 | 5 |
| 1 | 339396.54 | 2216184.63 | - | - |
| 2 | 339384.96 | 2216181.07 | - | - |
| 3 | 339387.32 | 2216156.56 | - | - |
| 4 | 339391.75 | 2216148.29 | - | - |
| 5 | 339411.59 | 2216156.56 | - | - |
| 1 | 339396.54 | 2216184.63 | - | - |

| | | | |
|-------------------------------|--|--|-------------------|
| полное наименование должности | | <div><p>ДОКУМЕНТ ПОДПИСАН ЭЛЕКТРОННОЙ ПОДПИСЬЮ</p><p>Сертификат: 009F0BDC181A023B64597F1E2579BEFB50</p><p>Владелец: ФЕДЕРАЛЬНАЯ СЛУЖБА ГОСУДАРСТВЕННОЙ РЕГИСТРАЦИИ, КАДАСТРА И КАРТОГРАФИИ</p><p>Действителен: с 02.08.2024 по 26.10.2025</p></div> | инициалы, фамилия |
| | | | |