

Филиал публично-правовой компании "Роскадастр" по Вологодской области

полное наименование органа регистрации прав

Выписка из Единого государственного реестра недвижимости об объекте недвижимости

Сведения о характеристиках объекта недвижимости

На основании запроса от 22.11.2024, поступившего на рассмотрение 22.11.2024, сообщаем, что согласно записям Единого государственного реестра недвижимости:

Раздел 1 Лист 1

Земельный участок			
вид объекта недвижимости			
Лист № 1 раздела 1	Всего листов раздела 1: 3	Всего разделов: 5	Всего листов выписки: 7
22.11.2024г. № КУВИ-001/2024-284507737			
Кадастровый номер:	35:21:0304002:797		
Номер кадастрового квартала:	35:21:0304002		
Дата присвоения кадастрового номера:	12.09.2024		
Ранее присвоенный государственный учетный номер:	данные отсутствуют		
Местоположение:	Российская Федерация, Вологодская область, городской округ город Череповец, город Череповец		
Площадь:	734 +/- 9		
Кадастровая стоимость, руб.:	2451.56		
Кадастровые номера расположенных в пределах земельного участка объектов недвижимости:	данные отсутствуют		
Кадастровые номера объектов недвижимости, из которых образован объект недвижимости:	данные отсутствуют		
Кадастровые номера образованных объектов недвижимости:	данные отсутствуют		
Категория земель:	Земли населенных пунктов		
Виды разрешенного использования:	Благоустройство территории		
Сведения о кадастровом инженере:	Грушева Анастасия Евгеньевна, № 2200, в Ассоциация "Гильдия кадастровых инженеров", СНИЛС 12735680266, договор на выполнение кадастровых работ от 15.08.2024 № 103344, дата завершения кадастровых работ: 10.09.2024		
Сведения о лесах, водных объектах и об иных природных объектах, расположенных в пределах земельного участка:	данные отсутствуют		
Сведения о том, что земельный участок полностью расположен в границах зоны с особыми условиями использования территории, территории объекта культурного наследия, публичного сервитута:	Земельный участок полностью расположен в границах зоны с реестровым номером 35:00-6.256 от 21.12.2018, ограничение использования земельного участка в пределах зоны: Ограничения в использовании объектов недвижимости в границах приаэродромной территории указаны в ст.47 "Воздушный кодекс Российской Федерации", вид/наименование: Приаэродромная территория аэродрома гражданской авиации Череповец, тип: Охранная зона транспорта, решения: 1. дата решения: 14.09.2018, номер решения: б/н, наименование ОГВ/ОМСУ: ООО "ГеоПроект" 2. дата решения: 05.04.2018, номер решения: 279-П, наименование ОГВ/ОМСУ: Росавиация		



ДОКУМЕНТ ПОДПИСАН  
ЭЛЕКТРОННОЙ ПОДПИСЬЮ

Сертификат: 009F0BDC181A023B64597F1E2579BEFB50

Владелец: ФЕДЕРАЛЬНАЯ СЛУЖБА ГОСУДАРСТВЕННОЙ  
РЕГИСТРАЦИИ, КАДАСТРА И КАРТОГРАФИИ  
Действителен: с 02.08.2024 по 26.10.2025


полное наименование должности

инициалы, фамилия

Земельный участок			
вид объекта недвижимости			
Лист № 2 раздела 1	Всего листов раздела 1: 3	Всего разделов: 5	Всего листов выписки: 7
22.11.2024г. № КУВИ-001/2024-284507737			
Кадастровый номер:		35:21:0304002:797	
Сведения о том, что земельный участок расположен в границах особой экономической зоны, территории опережающего развития, зоны территориального развития в Российской Федерации, игровой зоны:	данные отсутствуют		
Сведения о том, что земельный участок расположен в границах особо охраняемой природной территории, Байкальской природной территории и ее экологических зон, лесопарковом зеленом поясе, охотничьего угодья, лесничества:	данные отсутствуют		
Сведения о расположении земельного участка и (или) расположенного на нем объекта недвижимости в границах территории, в отношении которой принято решение о резервировании земель для государственных или муниципальных нужд:	данные отсутствуют		
Сведения о результатах проведения государственного земельного надзора:	данные отсутствуют		
Сведения о расположении земельного участка в границах территории, в отношении которой утвержден проект межевания территории:	данные отсутствуют		
Условный номер земельного участка:	данные отсутствуют		
Сведения о принятии акта и (или) заключении договора, предусматривающих предоставление в соответствии с земельным законодательством исполнительным органом государственным органом власти или органом местного самоуправления, находящегося в государственной или муниципальной собственности земельного участка для строительства наемного дома социального использования или наемного дома коммерческого использования:	данные отсутствуют		
Сведения о том, что земельный участок или земельные участки образованы на основании решения об изъятии земельного участка и (или) расположенного на нем объекта недвижимости для государственных или муниципальных нужд:	данные отсутствуют		
Сведения о том, что земельный участок образован из земель или земельного участка, государственная собственность на которые не разграничена:	данные отсутствуют		

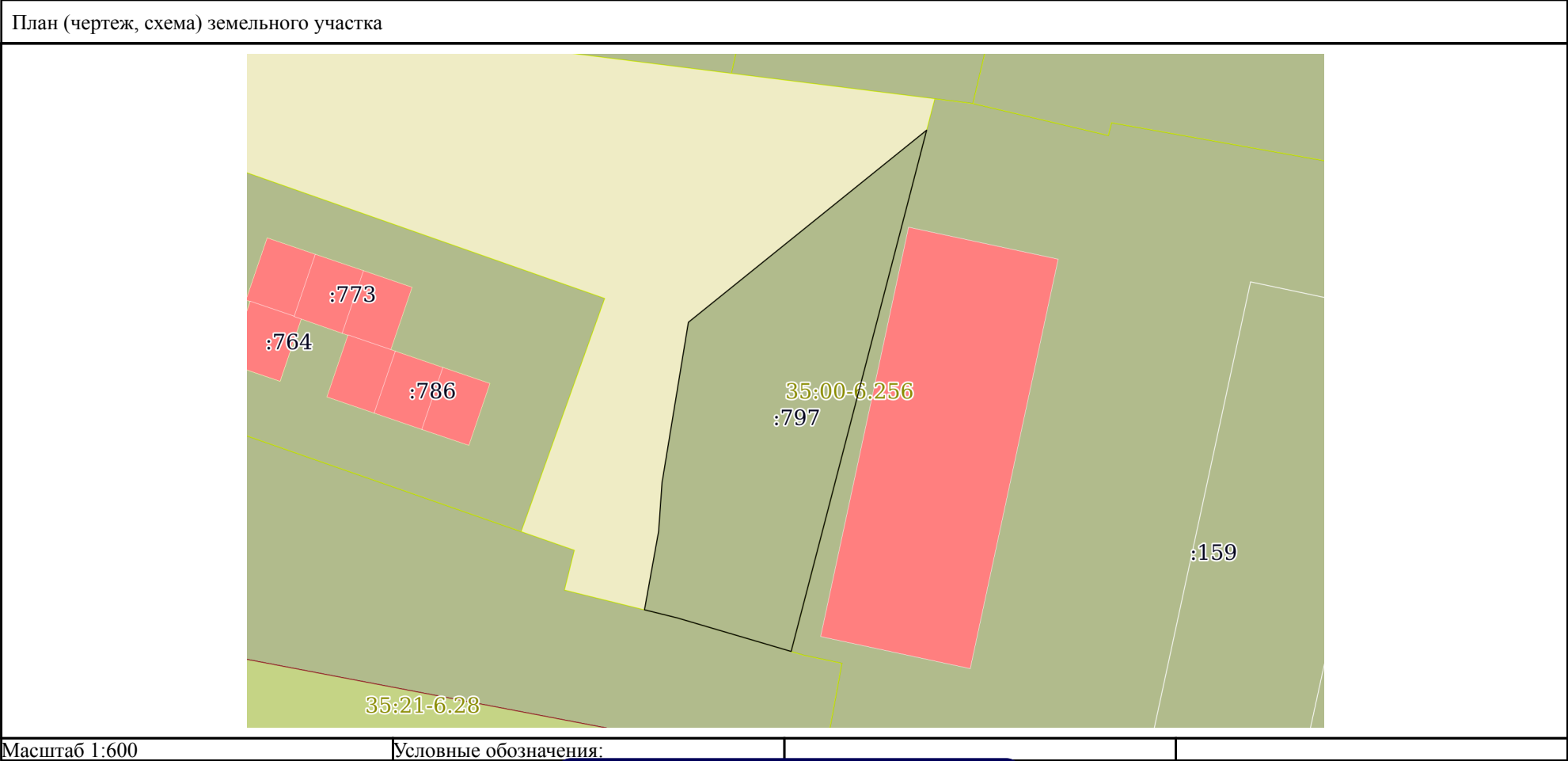
полное наименование должности	 <div> ДОКУМЕНТ ПОДПИСАН  ЭЛЕКТРОННОЙ ПОДПИСЬЮ  Сертификат: 009F0BDC181A023B64597F1E2579BEFB50  Владелец: ФЕДЕРАЛЬНАЯ СЛУЖБА ГОСУДАРСТВЕННОЙ  РЕГИСТРАЦИИ, КАДАСТРА И КАРТОГРАФИИ  Действителен: с 02.08.2024 по 26.10.2025 </div>		инициалы, фамилия

Земельный участок			
вид объекта недвижимости			
Лист № 3 раздела 1	Всего листов раздела 1: 3	Всего разделов: 5	Всего листов выписки: 7
22.11.2024г. № КУВИ-001/2024-284507737			
Кадастровый номер:		35:21:0304002:797	
Сведения о наличии земельного спора о местоположении границ земельных участков:		данные отсутствуют	
Статус записи об объекте недвижимости:		Сведения об объекте недвижимости имеют статус "актуальные"	
Особые отметки:		Сведения об ограничениях права на объект недвижимости, обременениях данного объекта, не зарегистрированных в реестре прав, ограничений прав и обременений недвижимого имущества: вид ограничения (обременения): ограничения прав на земельный участок, предусмотренные статьей 56 Земельного кодекса Российской Федерации; срок действия: с 12.09.2024; реквизиты документа-основания: карта план приаэродромной территории аэродрома гражданской авиации Череповец от 14.09.2018 № б/н выдан: ООО "ГеоПроект"; об установлении приаэродромной территории аэродрома гражданской авиации Череповец от 05.04.2018 № 279-П выдан: Росавиация. Сведения, необходимые для заполнения разделов: 2 - Сведения о зарегистрированных правах; 4 - Сведения о частях земельного участка, отсутствуют.	
Получатель выписки:		Комитет по управлению имуществом	

полное наименование должности	<div><p>ДОКУМЕНТ ПОДПИСАН ЭЛЕКТРОННОЙ ПОДПИСЬЮ</p><p>Сертификат: 009F0BDC181A023B64597F1E2579BEFB50</p><p>Владелец: ФЕДЕРАЛЬНАЯ СЛУЖБА ГОСУДАРСТВЕННОЙ РЕГИСТРАЦИИ, КАДАСТРА И КАРТОГРАФИИ</p><p>Действителен: с 02.08.2024 по 26.10.2025</p></div>	инициалы, фамилия

Выписка из Единого государственного реестра недвижимости об объекте недвижимости  
Описание местоположения земельного участка

Земельный участок			
вид объекта недвижимости			
Лист № 1 раздела 3	Всего листов раздела 3: 1	Всего разделов: 5	Всего листов выписки: 7
22.11.2024г. № КУВИ-001/2024-284507737			
Кадастровый номер:		35:21:0304002:797	



полное наименование должности	<div><p>ДОКУМЕНТ ПОДПИСАН ЭЛЕКТРОННОЙ ПОДПИСЬЮ</p><p>Сертификат: 009F0BDC181A023B64597F1E2579BEFB50</p><p>Владелец: ФЕДЕРАЛЬНАЯ СЛУЖБА ГОСУДАРСТВЕННОЙ РЕГИСТРАЦИИ, КАДАСТРА И КАРТОГРАФИИ</p><p>Действителен: с 02.08.2024 по 26.10.2025</p></div>	инициалы, фамилия

Выписка из Единого государственного реестра недвижимости об объекте недвижимости  
Описание местоположения земельного участка

Земельный участок			
вид объекта недвижимости			
Лист № 1 раздела 3.1	Всего листов раздела 3.1: 1	Всего разделов: 5	Всего листов выписки: 7
22.11.2024г. № КУВИ-001/2024-284507737			
Кадастровый номер:		35:21:0304002:797	

Описание местоположения границ земельного участка							
№ п/п	Номер точки		Дирекционный угол	Горизонтальное проложение, м	Описание закрепления на местности	Кадастровые номера смежных участков	Сведения об адресах правообладателей смежных земельных участков
	начальная	конечная					
1	2	3	4	5	6	7	8
1	1.1.1	1.1.2	51°7.3`	31.1	данные отсутствуют	данные отсутствуют	данные отсутствуют
2	1.1.2	1.1.3	194°33.1`	8.36	данные отсутствуют	35:21:0304002:159	адрес отсутствует
3	1.1.3	1.1.4	194°34.7`	46.36	данные отсутствуют	35:21:0304002:159	адрес отсутствует
4	1.1.4	1.1.5	286°24.5`	12.07	данные отсутствуют	35:21:0304002:143	данные отсутствуют
5	1.1.5	1.1.6	283°52.4`	3.42	данные отсутствуют	35:21:0304002:143	данные отсутствуют
6	1.1.6	1.1.7	10°12.2`	8.13	данные отсутствуют	данные отсутствуют	данные отсутствуют
7	1.1.7	1.1.8	3°58.1`	4.91	данные отсутствуют	данные отсутствуют	данные отсутствуют
8	1.1.8	1.1.1	9°19.9`	16.53	данные отсутствуют	данные отсутствуют	данные отсутствуют

полное наименование должности	<div><div>ДОКУМЕНТ ПОДПИСАН ЭЛЕКТРОННОЙ ПОДПИСЬЮ</div><div>Сертификат: 009F0BDC181A023B64597F1E2579BEFB50</div><div>Владелец: ФЕДЕРАЛЬНАЯ СЛУЖБА ГОСУДАРСТВЕННОЙ РЕГИСТРАЦИИ, КАДАСТРА И КАРТОГРАФИИ</div><div>Действителен: с 02.08.2024 по 26.10.2025</div></div>	инициалы, фамилия

Выписка из Единого государственного реестра недвижимости об объекте недвижимости  
Описание местоположения земельного участка


Земельный участок			
вид объекта недвижимости			
Лист № 1 раздела 3.2	Всего листов раздела 3.2: 1	Всего разделов: 5	Всего листов выписки: 7
22.11.2024г. № КУВИ-001/2024-284507737			
Кадастровый номер:		35:21:0304002:797	

Сведения о характерных точках границы земельного участка				
Система координат МСК-35 зона 2				
Номер точки	Координаты, м		Описание закрепления на местности	Средняя квадратичная погрешность определения координат характерных точек границ земельного участка, м
	X	Y		
1	2	3	4	5
1	345307.16	2214861.01	-	0.1
2	345326.68	2214885.22	-	0.1
3	345318.59	2214883.12	-	0.1
4	345273.72	2214871.45	-	0.1
5	345277.13	2214859.87	-	0.1
6	345277.95	2214856.55	-	0.1
7	345285.95	2214857.99	-	0.1
8	345290.85	2214858.33	-	0.1
1	345307.16	2214861.01	-	0.1

полное наименование должности	<div><p>ДОКУМЕНТ ПОДПИСАН ЭЛЕКТРОННОЙ ПОДПИСЬЮ</p><p>Сертификат: 009F0BDC181A023B64597F1E2579BEFB50</p><p>Владелец: ФЕДЕРАЛЬНАЯ СЛУЖБА ГОСУДАРСТВЕННОЙ РЕГИСТРАЦИИ, КАДАСТРА И КАРТОГРАФИИ</p><p>Действителен: с 02.08.2024 по 26.10.2025</p></div>	инициалы, фамилия

Выписка из Единого государственного реестра недвижимости об объекте недвижимости  
Сведения о частях земельного участка

Земельный участок			
вид объекта недвижимости			
Лист № 1 раздела 4.1	Всего листов раздела 4.1: 1	Всего разделов: 5	Всего листов выписки: 7
22.11.2024г. № КУВИ-001/2024-284507737			
Кадастровый номер:		35:21:0304002:797	
Учетный номер части	Площадь, м2	Содержание ограничения в использовании или ограничения права на объект недвижимости или обременения объекта недвижимости	
1	2	3	
	Весь	вид ограничения (обременения): ограничения прав на земельный участок, предусмотренные статьей 56 Земельного кодекса Российской Федерации; Срок действия: не установлен; реквизиты документа-основания: карта план приаэродромной территории аэродрома гражданской авиации Череповец от 14.09.2018 № б/н выдан: ООО "ГеоПроект"; об установлении приаэродромной территории аэродрома гражданской авиации Череповец от 05.04.2018 № 279-П выдан: Росавиация; Содержание ограничения (обременения): Ограничения в использовании объектов недвижимости в границах приаэродромной территории указаны в ст.47 "Воздушный кодекс Российской Федерации"; Реестровый номер границы: 35:00-6.256; Вид объекта реестра границ: Зона с особыми условиями использования территории; Вид зоны по документу: Приаэродромная территория аэродрома гражданской авиации Череповец; Тип зоны: Охранная зона транспорта	



ДОКУМЕНТ ПОДПИСАН  
ЭЛЕКТРОННОЙ ПОДПИСЬЮ

Сертификат: 009F0BDC181A023B64597F1E2579BEFB50  
Владелец: ФЕДЕРАЛЬНАЯ СЛУЖБА ГОСУДАРСТВЕННОЙ  
РЕГИСТРАЦИИ, КАДАСТРА И КАРТОГРАФИИ  
Действителен: с 02.08.2024 по 26.10.2025

полное наименование должности

инициалы, фамилия