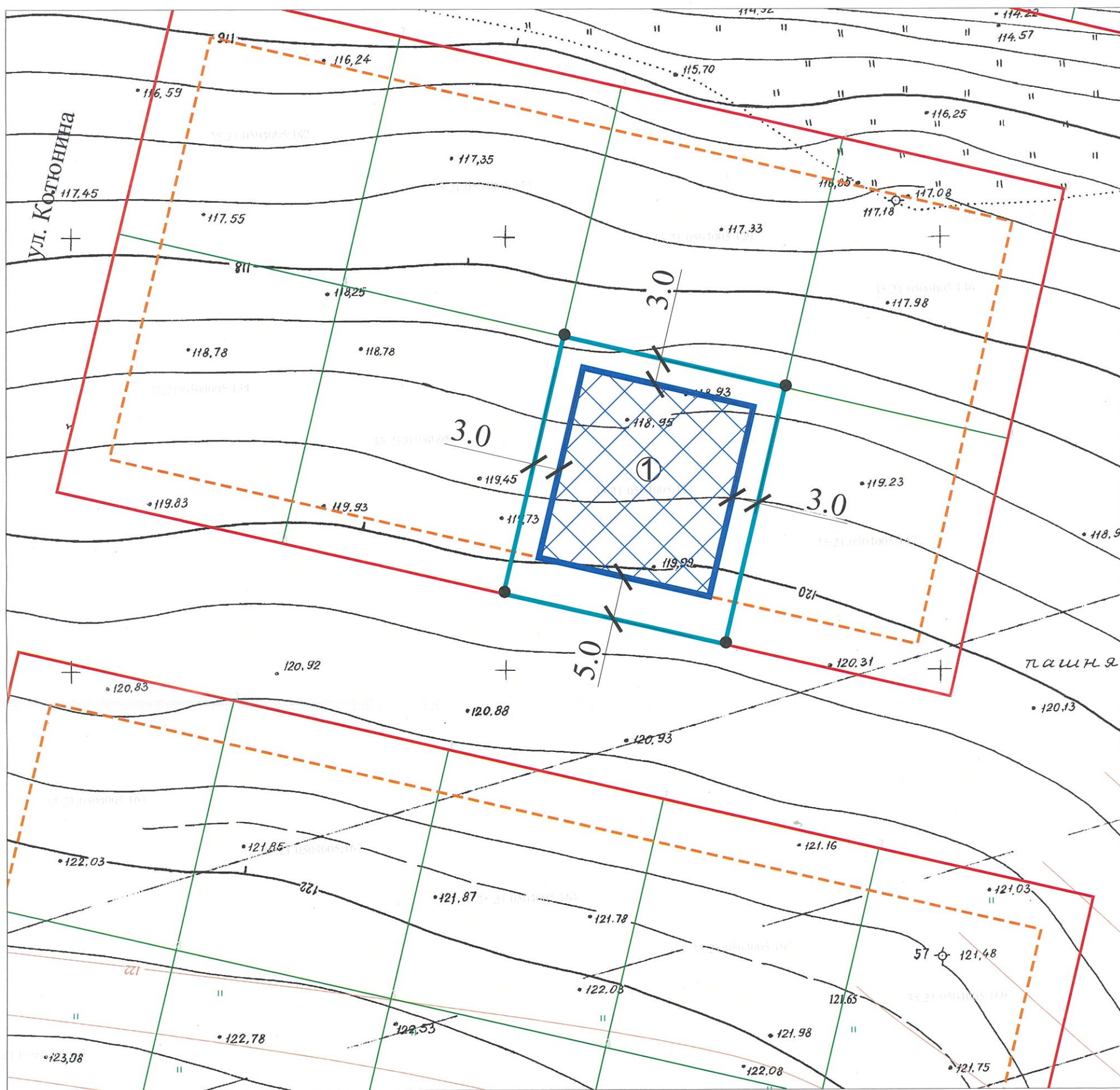








Схема допустимого места размещения объекта капитального строительства на земельном участке с кадастровым номером 35:21:0504005:121



Условные обозначения

- границы земельного участка
- линия минимальных отступов строений от границ земельного участка
- 1 место допустимого размещения объекта капитального строительства
- граница смежных земельных участков
- красная линия
- - - линия регулирования застройки в соответствии с проектом планировки
- точка поворота границ земельного участка

| | | | | |
|----------------------|---|------------------|---|---------|
| | | | Управление архитектуры и градостроительства мэрии города Череповца | |
| | | | Земельный участок с кадастровым номером 35:21:0504005:121 | Масштаб |
| | | | | 1 : 500 |
| Должность | Подпись | Ф.И.О. | Площадь земельного участка - 797 кв.м | |
| Зам. нач. управления |  | К.В.Полковникова | | |
| Начальник ОПИРД |  | А.В. Соловьёва | | |
| Начальник ОИОГД |  | Н.В. Наумович | | |
| Зав. сектором КС |  | А.В. Голубева | | |
| Зав. сектором ИиТИ |  | О.Л. Титова | | |
| Зам.нач. ОПИРД |  | О.И.Ахметшина | | |