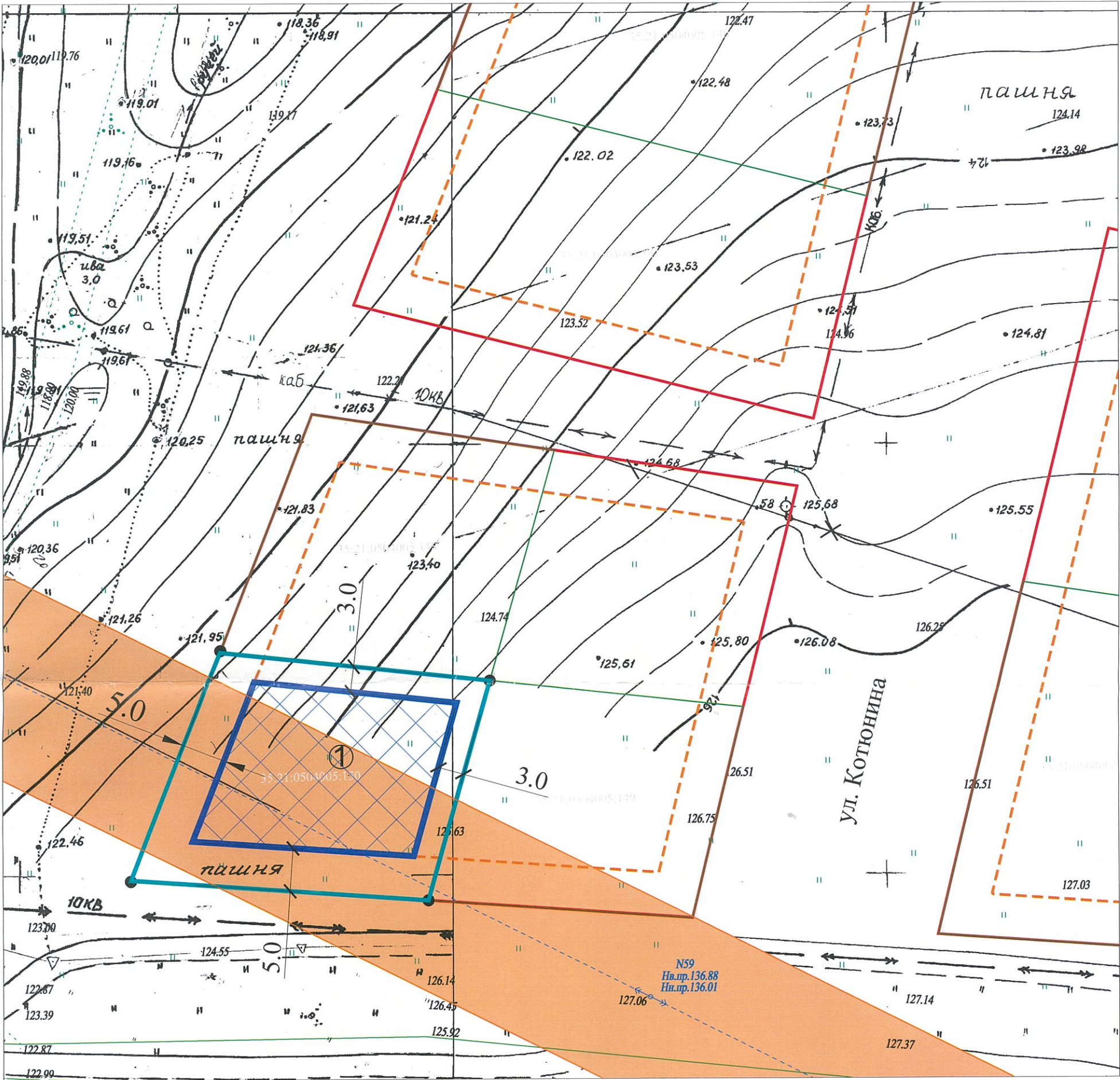








Схема допустимого места размещения объекта капитального строительства
на земельном участке с кадастровым номером 35:21:0504005:150



Условные обозначения

- границы земельного участка
- линия минимальных отступов строений от границ земельного участка
- ① место допустимого размещения объекта капитального строительства
- граница смежных земельных участков
- красная линия
- - - линия регулирования застройки в соответствии с проектом планировки
- точка поворота границ земельного участка
- ① место допустимого размещения объекта капитального строительства при условии выноса инженерных сетей согласно техническим условиям балансодержателя
- Охранная зона объекта ВЛ-10 кВ «Матурино» в границах Череповецкого района Вологодской области (реестровый №35:00-6.267)

			Управление архитектуры и градостроительства мэрии города Череповца	
Должность	Подпись	Ф.И.О.	Земельный участок с кадастровым номером 35:21:0504005:150	Масштаб
Зам. нач. управления		К.В.Полковникова		1 : 500
Начальник ОПИРД		А.В.Соловьева		
Начальник ОИОГД		Н.В.Наумович		
Зав. сектором КС		А.В.Голубева		
Зав. сектором ИиТИ		О.Л.Титова	Площадь земельного участка - 877 кв.м	
Зам.нач. ОПИРД		О.И.Ахметшина		