







с кадастровым номером 35:21:0504003:187



- границы земельного участка
- линия минимальных отступов строений от границ земельного участка
- место допустимого размещения объекта капитального строительства
- граница смежных земельных участков
- красная линия
- точка поворота границ земельного участка
- охранные зоны инженерных сетей

			Управление архитектуры и градостроительства мэрии города Череповца	<div> <div>Масштаб</div> <div>1 : 500</div> </div>
Должность	Подпись	Ф.И.О.	<div> <div>Земельный участок</div> <div>с кадастровым номером</div> <div>35:21:0504003:187</div> </div>	
Зам. нач. управления		К.В. Полковникова		
Начальник ОПИРД		А.В. Соловьева		
Начальник ОИОГД		Н.В. Наумович		
Зав. сектором КС		А.В. Голубева	Площадь земельного участка - 876 кв.м.	
Зав. сектором ИиТИ		О.Л. Титова		
Гл. спец-т ОПИРД		Е.А. Курылева		