

Филиал публично-правовой компании "Роскадастр" по Вологодской области

полное наименование органа регистрации прав


Выписка из Единого государственного реестра недвижимости об объекте недвижимости

Сведения о характеристиках объекта недвижимости


На основании запроса от 09.10.2024, поступившего на рассмотрение 09.10.2024, сообщаем, что согласно записям Единого государственного реестра недвижимости:

Раздел 1 Лист 1


| | | | |
|---|---|-------------------|-------------------------|
| Земельный участок | | | |
| вид объекта недвижимости | | | |
| Лист № 1 раздела 1 | Всего листов раздела 1: 3 | Всего разделов: 4 | Всего листов выписки: 6 |
| 09.10.2024г. № КУВИ-001/2024-250150031 | | | |
| Кадастровый номер: | 35:21:0204002:1299 | | |
| Номер кадастрового квартала: | 35:21:0204002 | | |
| Дата присвоения кадастрового номера: | 01.10.2007 | | |
| Ранее присвоенный государственный учетный номер: | данные отсутствуют | | |
| Местоположение: | Местоположение установлено относительно ориентира, расположенного за пределами участка. Ориентир жилой дом. Участок находится примерно в 56 м, по направлению на юг от ориентира. Почтовый адрес ориентира: Вологодская область, г. Череповец, ул. Ивачевская, д. № 26. | | |
| Площадь: | 200 +/- 5 | | |
| Кадастровая стоимость, руб.: | 668 | | |
| Кадастровые номера расположенных в пределах земельного участка объектов недвижимости: | данные отсутствуют | | |
| Кадастровые номера объектов недвижимости, из которых образован объект недвижимости: | 35:21:0204002:830 | | |
| Кадастровые номера образованных объектов недвижимости: | данные отсутствуют | | |
| Категория земель: | Земли населенных пунктов | | |
| Виды разрешенного использования: | Благоустройство территории | | |
| Сведения о кадастровом инженере: | Ганичева Елена Николаевна, СНИЛС 068-735-432 96, договор на выполнение кадастровых работ от 14.08.2023 № 60525/11786, дата завершения кадастровых работ: 30.08.2023 | | |
| Сведения о лесах, водных объектах и об иных природных объектах, расположенных в пределах земельного участка: | данные отсутствуют | | |
| Сведения о том, что земельный участок полностью расположен в границах зоны с особыми условиями использования территории, территории объекта культурного наследия, публичного сервитута: | данные отсутствуют | | |

| | | | |
|-------------------------------|--|-------------------|-------------------|
| полное наименование должности |  | ДОКУМЕНТ ПОДПИСАН | инициалы, фамилия |
| | ЭЛЕКТРОННОЙ ПОДПИСЬЮ | | |
| | Сертификат: 009F0BDC181A023B64597F1E2579BEFB50 | | |
| | Владелец: ФЕДЕРАЛЬНАЯ СЛУЖБА ГОСУДАРСТВЕННОЙ РЕГИСТРАЦИИ, КАДАСТРА И КАРТОГРАФИИ Действителен: с 02.08.2024 по 26.10.2025 | | |

| | | | |
|---|---------------------------|--------------------|-------------------------|
| Земельный участок | | | |
| вид объекта недвижимости | | | |
| Лист № 2 раздела 1 | Всего листов раздела 1: 3 | Всего разделов: 4 | Всего листов выписки: 6 |
| 09.10.2024г. № КУВИ-001/2024-250150031 | | | |
| Кадастровый номер: | | 35:21:0204002:1299 | |
| Сведения о том, что земельный участок расположен в границах особой экономической зоны, территории опережающего развития, зоны территориального развития в Российской Федерации, игровой зоны: | | данные отсутствуют | |
| Сведения о том, что земельный участок расположен в границах особо охраняемой природной территории, Байкальской природной территории и ее экологических зон, лесопарковом зеленом поясе, охотничьего угодья, лесничества: | | данные отсутствуют | |
| Сведения о расположении земельного участка и (или) расположенного на нем объекта недвижимости в границах территории, в отношении которой принято решение о резервировании земель для государственных или муниципальных нужд: | | данные отсутствуют | |
| Сведения о результатах проведения государственного земельного надзора: | | данные отсутствуют | |
| Сведения о расположении земельного участка в границах территории, в отношении которой утвержден проект межевания территории: | | данные отсутствуют | |
| Условный номер земельного участка: | | данные отсутствуют | |
| Сведения о принятии акта и (или) заключении договора, предусматривающих предоставление в соответствии с земельным законодательством исполнительным органом государственным органом власти или органом местного самоуправления, находящегося в государственной или муниципальной собственности земельного участка для строительства наемного дома социального использования или наемного дома коммерческого использования: | | данные отсутствуют | |
| Сведения о том, что земельный участок или земельные участки образованы на основании решения об изъятии земельного участка и (или) расположенного на нем объекта недвижимости для государственных или муниципальных нужд: | | данные отсутствуют | |
| Сведения о том, что земельный участок образован из земель или земельного участка, государственная собственность на которые не разграничена: | | данные отсутствуют | |

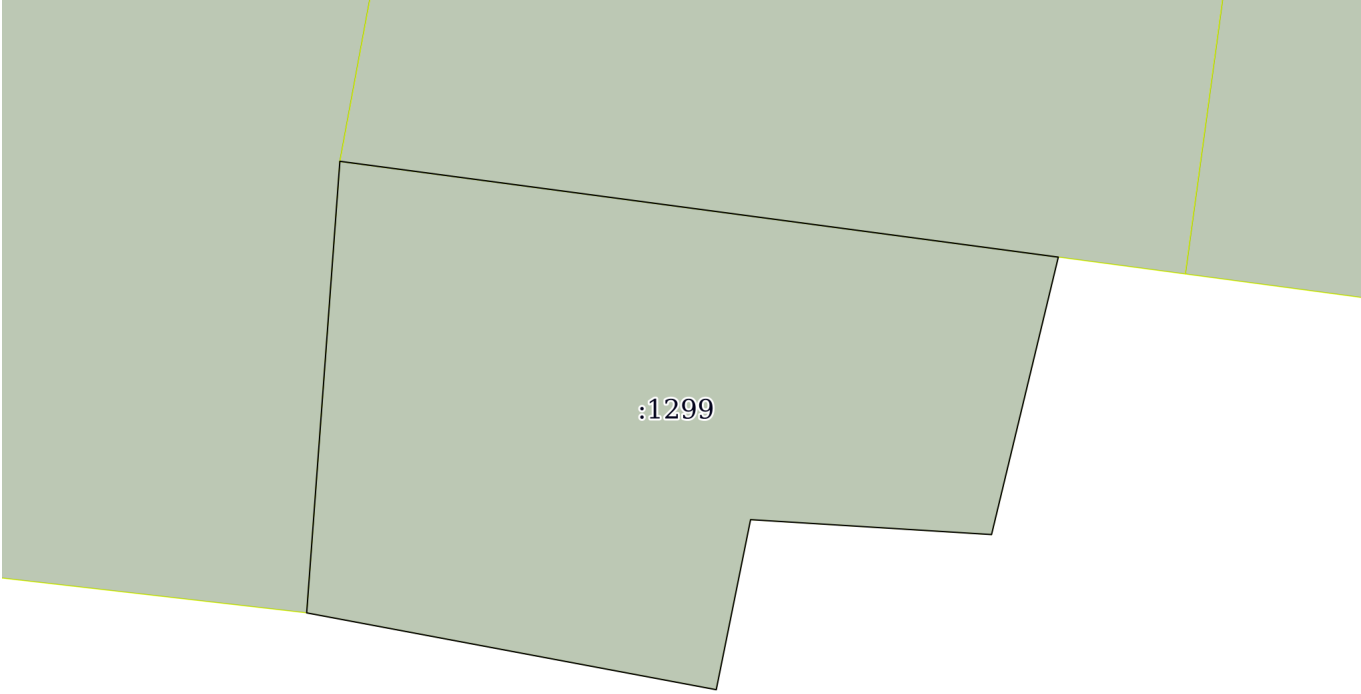
| | | | |
|-------------------------------|---|--|-------------------|
| полное наименование должности |  ДОКУМЕНТ ПОДПИСАН ЭЛЕКТРОННОЙ ПОДПИСЬЮ Сертификат: 009F0BDC181A023B64597F1E2579BEFB50 Владелец: ФЕДЕРАЛЬНАЯ СЛУЖБА ГОСУДАРСТВЕННОЙ РЕГИСТРАЦИИ, КАДАСТРА И КАРТОГРАФИИ Действителен: с 02.08.2024 по 26.10.2025 | | инициалы, фамилия |
| | | | |
| | | | |

| | | | |
|---|---------------------------|---|-------------------------|
| Земельный участок | | | |
| вид объекта недвижимости | | | |
| Лист № 3 раздела 1 | Всего листов раздела 1: 3 | Всего разделов: 4 | Всего листов выписки: 6 |
| 09.10.2024г. № КУВИ-001/2024-250150031 | | | |
| Кадастровый номер: | | 35:21:0204002:1299 | |
| Сведения о наличии земельного спора о местоположении границ земельных участков: | | данные отсутствуют | |
| Статус записи об объекте недвижимости: | | Сведения об объекте недвижимости имеют статус "актуальные, ранее учтенные" | |
| Особые отметки: | | Сведения, необходимые для заполнения разделов: 2 - Сведения о зарегистрированных правах; 4 - Сведения о частях земельного участка, отсутствуют. | |
| Получатель выписки: | | Комитет по управлению имуществом | |

| | | |
|-------------------------------|---|-------------------|
| полное наименование должности |  ДОКУМЕНТ ПОДПИСАН ЭЛЕКТРОННОЙ ПОДПИСЬЮ Сертификат: 009F0BDC181A023B64597F1E2579BEFB50 Владелец: ФЕДЕРАЛЬНАЯ СЛУЖБА ГОСУДАРСТВЕННОЙ РЕГИСТРАЦИИ, КАДАСТРА И КАРТОГРАФИИ Действителен: с 02.08.2024 по 26.10.2025 | инициалы, фамилия |
| | | |
| | | |

Выписка из Единого государственного реестра недвижимости об объекте недвижимости
Описание местоположения земельного участка

| | | | |
|--|---------------------------|--------------------|-------------------------|
| Земельный участок | | | |
| вид объекта недвижимости | | | |
| Лист № 1 раздела 3 | Всего листов раздела 3: 1 | Всего разделов: 4 | Всего листов выписки: 6 |
| 09.10.2024г. № КУВИ-001/2024-250150031 | | | |
| Кадастровый номер: | | 35:21:0204002:1299 | |

| | | | |
|---|-----------------------|--|--|
| План (чертеж, схема) земельного участка | | | |
|  | | | |
| Масштаб 1:200 | Условные обозначения: | | |

| | | | |
|-------------------------------|--|--|-------------------|
| полное наименование должности | | ДОКУМЕНТ ПОДПИСАН ЭЛЕКТРОННОЙ ПОДПИСЬЮ Сертификат: 009F0BDC181A023B64597F1E2579BEFB50 Владелец: ФЕДЕРАЛЬНАЯ СЛУЖБА ГОСУДАРСТВЕННОЙ РЕГИСТРАЦИИ, КАДАСТРА И КАРТОГРАФИИ Действителен: с 02.08.2024 по 26.10.2025 | инициалы, фамилия |
|-------------------------------|--|--|-------------------|

Выписка из Единого государственного реестра недвижимости об объекте недвижимости
Описание местоположения земельного участка

| | | | |
|--|-----------------------------|--------------------|-------------------------|
| Земельный участок | | | |
| вид объекта недвижимости | | | |
| Лист № 1 раздела 3.1 | Всего листов раздела 3.1: 1 | Всего разделов: 4 | Всего листов выписки: 6 |
| 09.10.2024г. № КУВИ-001/2024-250150031 | | | |
| Кадастровый номер: | | 35:21:0204002:1299 | |


| Описание местоположения границ земельного участка | | | | | | | |
|---|-------------|----------|-------------------|------------------------------|-----------------------------------|-------------------------------------|---|
| № п/п | Номер точки | | Дирекционный угол | Горизонтальное проложение, м | Описание закрепления на местности | Кадастровые номера смежных участков | Сведения об адресах правообладателей смежных земельных участков |
| | начальная | конечная | | | | | |
| 1 | 2 | 3 | 4 | 5 | 6 | 7 | 8 |
| 1 | 1.1.1 | 1.1.2 | 4°12.2` | 12.14 | - | 35:21:0204002:1148 | данные отсутствуют |
| 2 | 1.1.2 | 1.1.3 | 97°36.0` | 19.43 | - | 35:21:0204002:4466 | адрес отсутствует |
| 3 | 1.1.3 | 1.1.4 | 193°31.7` | 7.65 | - | данные отсутствуют | данные отсутствуют |
| 4 | 1.1.4 | 1.1.5 | 273°32.6` | 6.47 | - | данные отсутствуют | данные отсутствуют |
| 5 | 1.1.5 | 1.1.6 | 191°24.4` | 4.65 | - | данные отсутствуют | данные отсутствуют |
| 6 | 1.1.6 | 1.1.1 | 280°37.6` | 11.17 | - | данные отсутствуют | данные отсутствуют |

| | | |
|-------------------------------|--|-------------------|
| полное наименование должности | <div><p>ДОКУМЕНТ ПОДПИСАН ЭЛЕКТРОННОЙ ПОДПИСЬЮ</p><p>Сертификат: 009F0BDC181A023B64597F1E2579BEFB50</p><p>Владелец: ФЕДЕРАЛЬНАЯ СЛУЖБА ГОСУДАРСТВЕННОЙ РЕГИСТРАЦИИ, КАДАСТРА И КАРТОГРАФИИ</p><p>Действителен: с 02.08.2024 по 26.10.2025</p></div> | инициалы, фамилия |
| | | |
| | | |

Выписка из Единого государственного реестра недвижимости об объекте недвижимости
Описание местоположения земельного участка

| | | | |
|--|-----------------------------|--------------------|-------------------------|
| Земельный участок | | | |
| вид объекта недвижимости | | | |
| Лист № 1 раздела 3.2 | Всего листов раздела 3.2: 1 | Всего разделов: 4 | Всего листов выписки: 6 |
| 09.10.2024г. № КУВИ-001/2024-250150031 | | | |
| Кадастровый номер: | | 35:21:0204002:1299 | |

| | | | | |
|--|---------------|------------|-----------------------------------|---|
| Сведения о характерных точках границы земельного участка | | | | |
| Система координат МСК-35, зона 2 | | | | |
| Номер точки | Координаты, м | | Описание закрепления на местности | Средняя квадратичная погрешность определения координат характерных точек границ земельного участка, м |
| | X | Y | | |
| 1 | 2 | 3 | 4 | 5 |
| 1 | 343450.01 | 2220138.46 | - | 0.1 |
| 2 | 343462.12 | 2220139.35 | - | 0.1 |
| 3 | 343459.55 | 2220158.61 | - | 0.1 |
| 4 | 343452.11 | 2220156.82 | - | 0.1 |
| 5 | 343452.51 | 2220150.36 | - | 0.1 |
| 6 | 343447.95 | 2220149.44 | - | 0.1 |
| 1 | 343450.01 | 2220138.46 | - | 0.1 |

| | | |
|-------------------------------|--|-------------------|
| полное наименование должности | <div><p>ДОКУМЕНТ ПОДПИСАН ЭЛЕКТРОННОЙ ПОДПИСЬЮ</p><p>Сертификат: 009F0BDC181A023B64597F1E2579BEFB50</p><p>Владелец: ФЕДЕРАЛЬНАЯ СЛУЖБА ГОСУДАРСТВЕННОЙ РЕГИСТРАЦИИ, КАДАСТРА И КАРТОГРАФИИ</p><p>Действителен: с 02.08.2024 по 26.10.2025</p></div> | инициалы, фамилия |
| | | |
| | | |