

Филиал публично-правовой компании "Роскадастр" по Вологодской области

полное наименование органа регистрации прав

Выписка из Единого государственного реестра недвижимости об объекте недвижимости

Сведения о характеристиках объекта недвижимости

На основании запроса от 16.05.2024, поступившего на рассмотрение 16.05.2024, сообщаем, что согласно записям Единого государственного реестра недвижимости:

Раздел 1 Лист 1

Земельный участок			
вид объекта недвижимости			


Лист № 1 раздела 1	Всего листов раздела 1: 3	Всего разделов: 4	Всего листов выписки: 6
--------------------	---------------------------	-------------------	-------------------------

16.05.2024г. № КУВИ-001/2024-133536896	
Кадастровый номер:	35:21:0302008:632
Номер кадастрового квартала:	35:21:0302008
Дата присвоения кадастрового номера:	18.04.2023

Ранее присвоенный государственный учетный номер:	данные отсутствуют
Местоположение:	Российская Федерация, Вологодская область, город Череповец, улица Мелиоративная
Площадь:	439 +/- 7
Кадастровая стоимость, руб.:	1466.26
Кадастровые номера расположенных в пределах земельного участка объектов недвижимости:	данные отсутствуют
Кадастровые номера объектов недвижимости, из которых образован объект недвижимости:	35:21:0302008:147
Кадастровые номера образованных объектов недвижимости:	данные отсутствуют
Категория земель:	Земли населенных пунктов
Виды разрешенного использования:	благоустройство территории
Сведения о кадастровом инженере:	Грушева Анастасия Евгеньевна, СНИЛС 127-356-802 66, договор на выполнение кадастровых работ от 12.04.2023 № 47968, дата завершения кадастровых работ: 13.04.2023
Сведения о лесах, водных объектах и об иных природных объектах, расположенных в пределах земельного участка:	данные отсутствуют
Сведения о том, что земельный участок полностью расположен в границах зоны с особыми условиями использования территории, территории объекта культурного наследия, публичного сервитута:	данные отсутствуют
Сведения о том, что земельный участок расположен в границах особой экономической зоны, территории опережающего развития, зоны территориального развития в Российской Федерации, игровой зоны:	данные отсутствуют

полное наименование должности		ДОКУМЕНТ ПОДПИСАН	
		ЭЛЕКТРОННОЙ ПОДПИСЬЮ	
	Сертификат: 00BV056B7401CB38D2B3576ACDC8425108		
	Владелец: ФЕДЕРАЛЬНАЯ СЛУЖБА ГОСУДАРСТВЕННОЙ РЕГИСТРАЦИИ, КАДАСТРА И КАРТОГРАФИИ Действителен: с 27.06.2023 по 19.09.2024		инициалы, фамилия

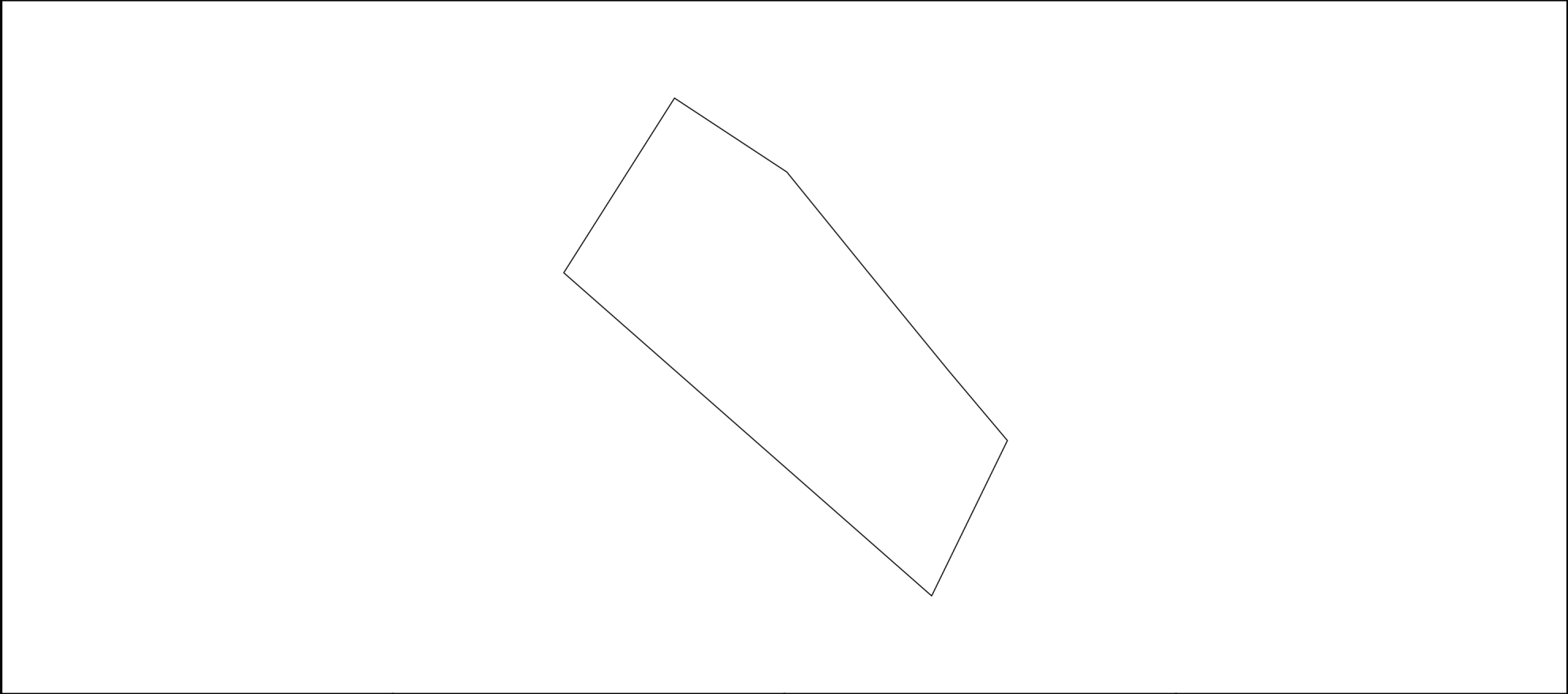

Земельный участок			
вид объекта недвижимости			
Лист № 2 раздела 1	Всего листов раздела 1: 3	Всего разделов: 4	Всего листов выписки: 6
16.05.2024г. № КУВИ-001/2024-133536896			
Кадастровый номер:		35:21:0302008:632	
Сведения о том, что земельный участок расположен в границах особо охраняемой природной территории, Байкальской природной территории и ее экологических зон, лесопарковом зеленом поясе, охотничьего угодья, лесничества:		данные отсутствуют	
Сведения о расположении земельного участка и (или) расположенного на нем объекта недвижимости в границах территории, в отношении которой принято решение о резервировании земель для государственных или муниципальных нужд:		данные отсутствуют	
Сведения о результатах проведения государственного земельного надзора:		данные отсутствуют	
Сведения о расположении земельного участка в границах территории, в отношении которой утвержден проект межевания территории:		данные отсутствуют	
Условный номер земельного участка:		данные отсутствуют	
Сведения о принятии акта и (или) заключении договора, предусматривающих предоставление в соответствии с земельным законодательством исполнительным органом государственным органом власти или органом местного самоуправления, находящегося в государственной или муниципальной собственности земельного участка для строительства наемного дома социального использования или наемного дома коммерческого использования:		данные отсутствуют	
Сведения о том, что земельный участок или земельные участки образованы на основании решения об изъятии земельного участка и (или) расположенного на нем объекта недвижимости для государственных или муниципальных нужд:		данные отсутствуют	
Сведения о том, что земельный участок образован из земель или земельного участка, государственная собственность на которые не разграничена:		Земельный участок образован из земель или земельного участка, государственная собственность на которые не разграничена. В соответствии с Федеральным законом от 25 октября 2001 г. № 137-ФЗ "О введении в действие Земельного кодекса Российской Федерации" орган городской округ город Череповец уполномочен на распоряжение таким земельным участком.	
Сведения о наличии земельного спора о местоположении границ земельных участков:		данные отсутствуют	
Статус записи об объекте недвижимости:		Сведения об объекте недвижимости имеют статус "актуальные"	
Особые отметки:		Земельный участок подлежит снятию с государственного кадастрового учета по истечении пяти лет	

полное наименование должности	 <div> ДОКУМЕНТ ПОДПИСАН ЭЛЕКТРОННОЙ ПОДПИСЬЮ Сертификат: 00BV056B7401CB38D2B3576ACDC8425108 Владелец: ФЕДЕРАЛЬНАЯ СЛУЖБА ГОСУДАРСТВЕННОЙ РЕГИСТРАЦИИ, КАДАСТРА И КАРТОГРАФИИ Действителен: с 27.06.2023 по 19.09.2024 </div>		инициалы, фамилия

Земельный участок			
вид объекта недвижимости			
Лист № 3 раздела 1	Всего листов раздела 1: 3	Всего разделов: 4	Всего листов выписки: 6
16.05.2024г. № КУВИ-001/2024-133536896			
Кадастровый номер:		35:21:0302008:632	
		со дня его государственного кадастрового учета, если на него не будут зарегистрированы права. Граница земельного участка пересекает границы земельных участков (земельного участка) с кадастровыми номерами (кадастровым номером) 35:21:0302008:147. Сведения, необходимые для заполнения разделов: 2 - Сведения о зарегистрированных правах; 4 - Сведения о частях земельного участка, отсутствуют.	
Получатель выписки:		Комитет по управлению имуществом	

полное наименование должности	 ДОКУМЕНТ ПОДПИСАН ЭЛЕКТРОННОЙ ПОДПИСЬЮ Сертификат: 00BV056B7401CB38D2B3576ACDC8425108 Владелец: ФЕДЕРАЛЬНАЯ СЛУЖБА ГОСУДАРСТВЕННОЙ РЕГИСТРАЦИИ, КАДАСТРА И КАРТОГРАФИИ Действителен: с 27.06.2023 по 19.09.2024	инициалы, фамилия

Выписка из Единого государственного реестра недвижимости об объекте недвижимости
Описание местоположения земельного участка

Земельный участок			
вид объекта недвижимости			
Лист № 1 раздела 3	Всего листов раздела 3: 1	Всего разделов: 4	Всего листов выписки: 6
16.05.2024г. № КУВИ-001/2024-133536896			
Кадастровый номер:		35:21:0302008:632	
План (чертеж, схема) земельного участка			
			
Масштаб 1:400	Условные обозначения:		
<div><div><p>ДОКУМЕНТ ПОДПИСАН ЭЛЕКТРОННОЙ ПОДПИСЬЮ</p><p>Сертификат: 00BV056B7401CB38D2B3576ACDC8425108 Владелец: ФЕДЕРАЛЬНАЯ СЛУЖБА ГОСУДАРСТВЕННОЙ РЕГИСТРАЦИИ, КАДАСТРА И КАРТОГРАФИИ Действителен: с 27.06.2023 по 19.09.2024</p></div><div><div>полное наименование должности</div><div>инициалы, фамилия</div></div></div>			

Выписка из Единого государственного реестра недвижимости об объекте недвижимости
Описание местоположения земельного участка

Земельный участок			
вид объекта недвижимости			
Лист № 1 раздела 3.1	Всего листов раздела 3.1: 1	Всего разделов: 4	Всего листов выписки: 6
16.05.2024г. № КУВИ-001/2024-133536896			
Кадастровый номер:		35:21:0302008:632	

Описание местоположения границ земельного участка							
№ п/п	Номер точки		Дирекционный угол	Горизонтальное проложение, м	Описание закрепления на местности	Кадастровые номера смежных участков	Сведения об адресах правообладателей смежных земельных участков
	начальная	конечная					
1	2	3	4	5	6	7	8
1	1.1.1	1.1.2	123°21.5`	9.11	данные отсутствуют	35:21:0302008:147	данные отсутствуют
2	1.1.2	1.1.3	140°58.6`	8.62	данные отсутствуют	35:21:0302008:147	данные отсутствуют
3	1.1.3	1.1.4	140°46.0`	8.73	данные отсутствуют	35:21:0302008:147	данные отсутствуют
4	1.1.4	1.1.5	139°54.6`	6.2	данные отсутствуют	35:21:0302008:147	данные отсутствуют
5	1.1.5	1.1.6	205°58.4`	11.71	данные отсутствуют	35:21:0302008:147	данные отсутствуют
6	1.1.6	1.1.7	311°18.5`	33.18	данные отсутствуют	35:21:0302008:146, 35:21:0302008:147	адрес отсутствует; данные отсутствуют
7	1.1.7	1.1.1	32°21.1`	14.02	данные отсутствуют	35:21:0302008:147, 35:21:0302008:41	данные отсутствуют; адрес отсутствует

полное наименование должности	<div><div>ДОКУМЕНТ ПОДПИСАН ЭЛЕКТРОННОЙ ПОДПИСЬЮ</div><div>Сертификат: 00BV056B7401CB38D2B3576ACDC8425108 Владелец: ФЕДЕРАЛЬНАЯ СЛУЖБА ГОСУДАРСТВЕННОЙ РЕГИСТРАЦИИ, КАДАСТРА И КАРТОГРАФИИ Действителен: с 27.06.2023 по 19.09.2024</div></div>	инициалы, фамилия

Выписка из Единого государственного реестра недвижимости об объекте недвижимости
Описание местоположения земельного участка

Земельный участок			
вид объекта недвижимости			
Лист № 1 раздела 3.2	Всего листов раздела 3.2: 1	Всего разделов: 4	Всего листов выписки: 6
16.05.2024г. № КУВИ-001/2024-133536896			
Кадастровый номер:		35:21:0302008:632	

Сведения о характерных точках границы земельного участка				
Система координат МСК-35, зона 2				
Номер точки	Координаты, м		Описание закрепления на местности	Средняя квадратичная погрешность определения координат характерных точек границ земельного участка, м
	X	Y		
1	2	3	4	5
1	344382.19	2214528.79	-	0.1
2	344377.18	2214536.4	-	0.1
3	344370.48	2214541.83	-	0.1
4	344363.72	2214547.35	-	0.1
5	344358.98	2214551.34	-	0.1
6	344348.45	2214546.21	-	0.1
7	344370.35	2214521.29	-	0.1
1	344382.19	2214528.79	-	0.1

полное наименование должности	<div><p>ДОКУМЕНТ ПОДПИСАН ЭЛЕКТРОННОЙ ПОДПИСЬЮ</p><p>Сертификат: 00BV056B7401CB38D2B3576ACDC8425108</p><p>Владелец: ФЕДЕРАЛЬНАЯ СЛУЖБА ГОСУДАРСТВЕННОЙ РЕГИСТРАЦИИ, КАДАСТРА И КАРТОГРАФИИ</p><p>Действителен: с 27.06.2023 по 19.09.2024</p></div>	инициалы, фамилия