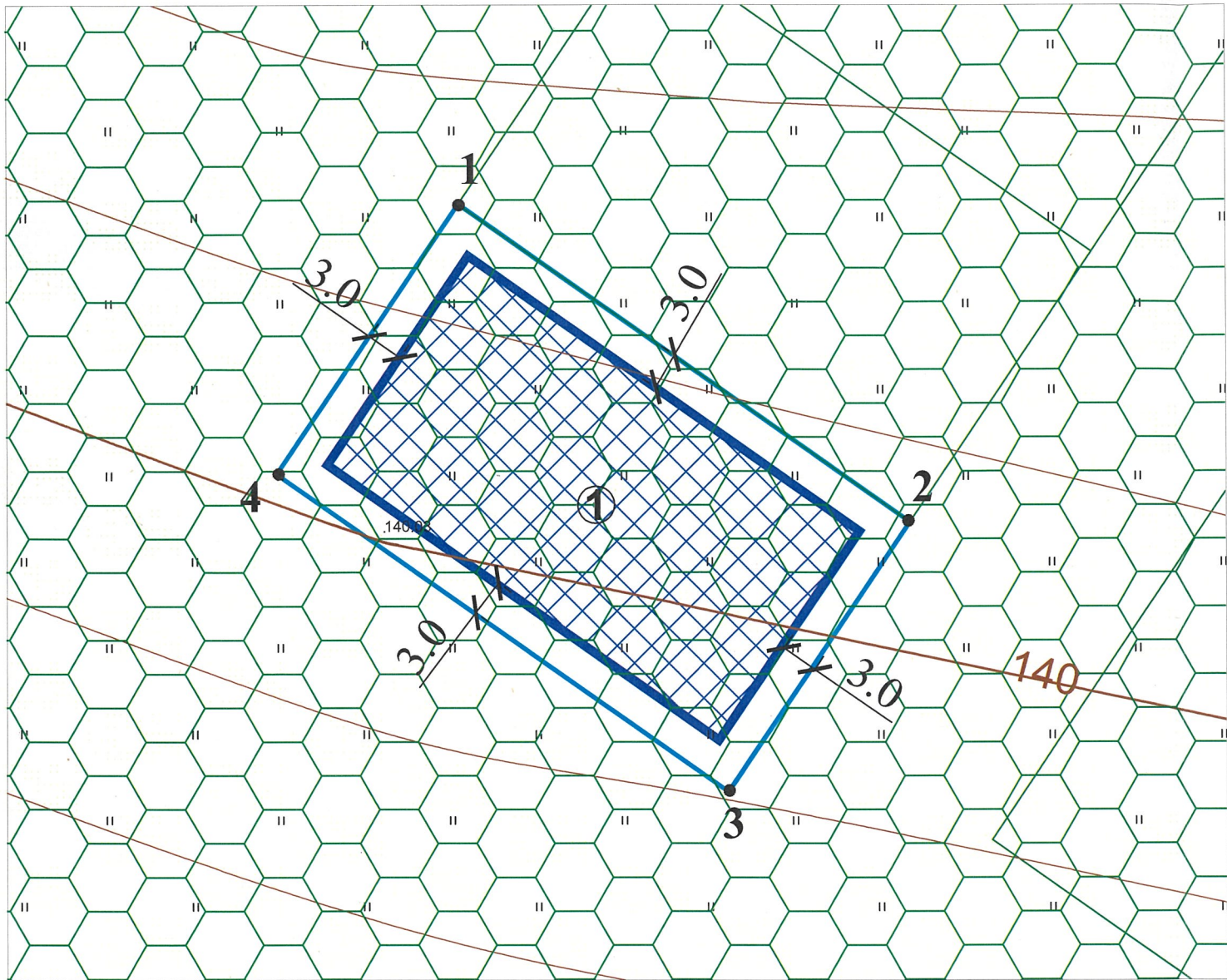


Схема допустимого места размещения объекта на земельном участке  
с кадастровым номером 35:21:0204003:1262



Условные обозначения







1	- точка поворота границ земельного участка
	- место допустимого размещения объекта капитального строительства
	- границы земельного участка
	- границы смежных земельных участков
	- зона санитарной охраны источников водо - снабжения и водопроводов питьевого назначения 3 пояс

Ведомость координат поворотных точек

Номер точки	Координаты, м	
	X	Y
1	2	3
1	340583.31	2220346.54
2	340556.56	2220382.71
3	340535.02	2220367.27
4	340561.78	2220331.11

Ситуационный план



			Управление архитектуры и градостроительства мэрии города Череповца	
Должность	Подпись	Ф.И.О.	<b>Земельный участок с кадастровым номером 35:21:0204003:1262</b>	Масштаб
Зам. нач.управления		К.В. Полковникова		1 : 500
Начальник ОПИРД		А.В. Соловьева		
Нач. ОИОГД		Н.В. Наумович		
Зав. сектором КС		А.В. Голубева		
Зав. сектором ИиТИ		О.Л. Титова	<b>Площадь земельного участка - 1192 кв.м.</b>	
Зам.нач. ОПИРД		О.И. Ахметшина		