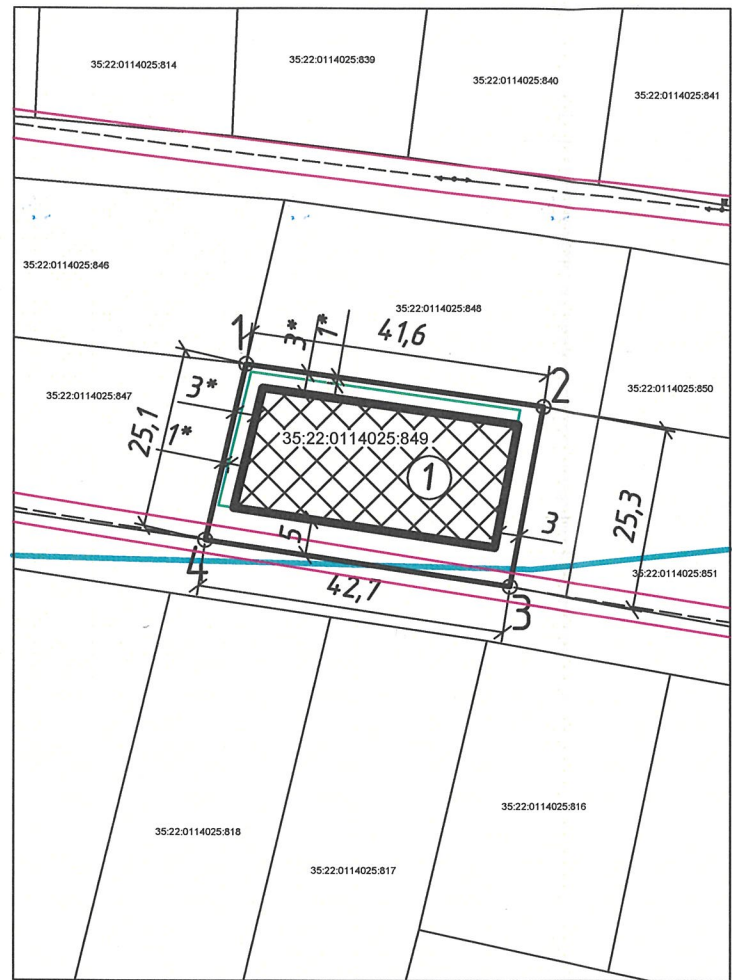


Чертеж градостроительного плана земельного участка



Координаты поворотных точек

в точке 1 X=347581.43 Y=2188300.44  
в точке 2 X=347575.49 Y=2188341.63  
в точке 3 X=347550.60 Y=2188336.98  
в точке 4 X=347556.99 Y=2188294.78

Площадь земельного участка-1060 кв.м.

- Условные обозначения:
- границы земельного участка
  - минимальные отступы от границ земельного участка, в пределах которого разрешается строительство индивидуального жилого дома
  - минимальные отступы от границ земельного участка, в пределах которого разрешается строительство хозяйственных построек (гаражи, бани, сараи)
  - место допустимого размещения индивидуального жилого дома\*
  - водоохранная зона Рыбинского водохранилища
  - границы охранной зоны линии электропередач ВЛ-0,4 кВ



Схема расположения земельного участка с кадастровым номером: 35:22:0114025:849



Примечание:

- Минимальные расстояния до границ смежного участка указаны в соответствии с Правилами землепользования и застройки Судского сельского поселения Череповецкого муниципального района Вологодской области, утвержденными решением Совета Судского сельского поселения от 03.09.2014 №48 (с внес. изм. от 14.09.2017 №370 Решением муниципального собрания Череповецкого муниципального района).
- В случае наличия на земельном участке инженерных сетей уточнить параметры охранных зон в организациях обслуживающих данные инженерные сети. Строительство в охранных зонах инженерных сетей только с письменного согласования балансодержателей инженерных сетей.
- Чертеж градостроительного плана земельного участка разработан(ы) на топографической основе в масштабе 1:1000, выполненной МБУ «ЦМИРиТ» от 12.03.2020 г.

\* - с обязательным условием соблюдения противопожарных расстояний и требований до зданий, сооружений на смежных земельных участках в соответствии с СП 4.13130.2013 утв. и введенным в действие приказом МЧС России от 24.06.2013 №288

				с/п Судское, д. Владимировка			
				Заказчик: Комитет по управлению имуществом города Череповца			
	ФИО	Подпись	Дата				
Выполнил	Ратанова Л.В.		17.07.2023	Чертеж градостроительного плана земельного участка для строительства индивидуального жилого дома	Масштаб	Лист	Листов
Начальник упр.	Макарова О.А.		17.07.2023		1:1000	3	13
				Чертеж градостроительного плана земельного участка	Управление архитектуры и градостроительства администрации Череповецкого муниципального района		