

Утверждена  
приказом Министерства строительства  
и жилищно-коммунального хозяйства  
Российской Федерации  
от 25 апреля 2017 г. N 741/пр  
(с изменениями от 27 февраля 2020 г.)

## Градостроительный план земельного участка №

Р	Ф	-	3	5	-	2	-	2	1	-	0	-	0	0	-	2	0	2	1	-	0	1	9	4
---	---	---	---	---	---	---	---	---	---	---	---	---	---	---	---	---	---	---	---	---	---	---	---	---

Градостроительный план земельного участка подготовлен на основании  
Заявления от 20.04.2021 № 1150/08-04-05/2021 комитета по управлению  
имуществом города,

Россия, Вологодская обл., г. Череповец, пр-кт Строителей, д.4А.

(реквизиты заявления правообладателя земельного участка, иного лица в случае, предусмотренном частью 1.1 статьи 57.3 Градостроительного кодекса Российской Федерации, с указанием ф.и.о. заявителя – физического лица, либо реквизиты заявления и наименование заявителя – юридического лица о выдаче градостроительного плана земельного участка)

### Местонахождение земельного участка

Вологодская область

(субъект Российской Федерации)

город Череповец

(муниципальный район или городской округ)

(поселение)

Описание границ земельного участка (образуемого земельного участка):

Обозначение (номер) характерной точки	Перечень координат характерных точек в системе координат, используемой для ведения Единого государственного реестра недвижимости	
	X	Y
1	345702,14	2215551,69
2	345703,67	2215559,8
3	345704,56	2215564,47
4	345672,16	2215569,61
5	345670,32	2215557,32

Кадастровый номер земельного участка (при наличии) или в случае, предусмотренном частью 1.1 статьи 57.3 Градостроительного кодекса Российской Федерации, условный номер образуемого земельного участка на основании утвержденных проекта межевания территории и (или) схемы расположения земельного участка или земельных участков на кадастровом плане территории

35:21:0304002:209

Площадь земельного участка

414 кв.м

Информация о расположенных в границах земельного участка объектах капитального строительства

Объекты капитального строительства отсутствуют

Информация о границах зоны планируемого размещения объекта капитального строительства в соответствии с утвержденным проектом планировки территории

Обозначение (номер) характерной точки	Перечень координат характерных точек в системе координат, используемой для ведения Единого государственного реестра недвижимости	
	X	Y
-	-	-

Реквизиты проекта планировки территории и (или) проекта межевания территории в случае, если земельный участок расположен в границах территории, в отношении которой утверждены проект планировки территории и (или) проект межевания территории:

Проект планировки территории не утвержден

Градостроительный план подготовлен

Управлением архитектуры и градостроительства мэрии города Череповца  
(ф.и.о., должность уполномоченного лица, наименование органа)



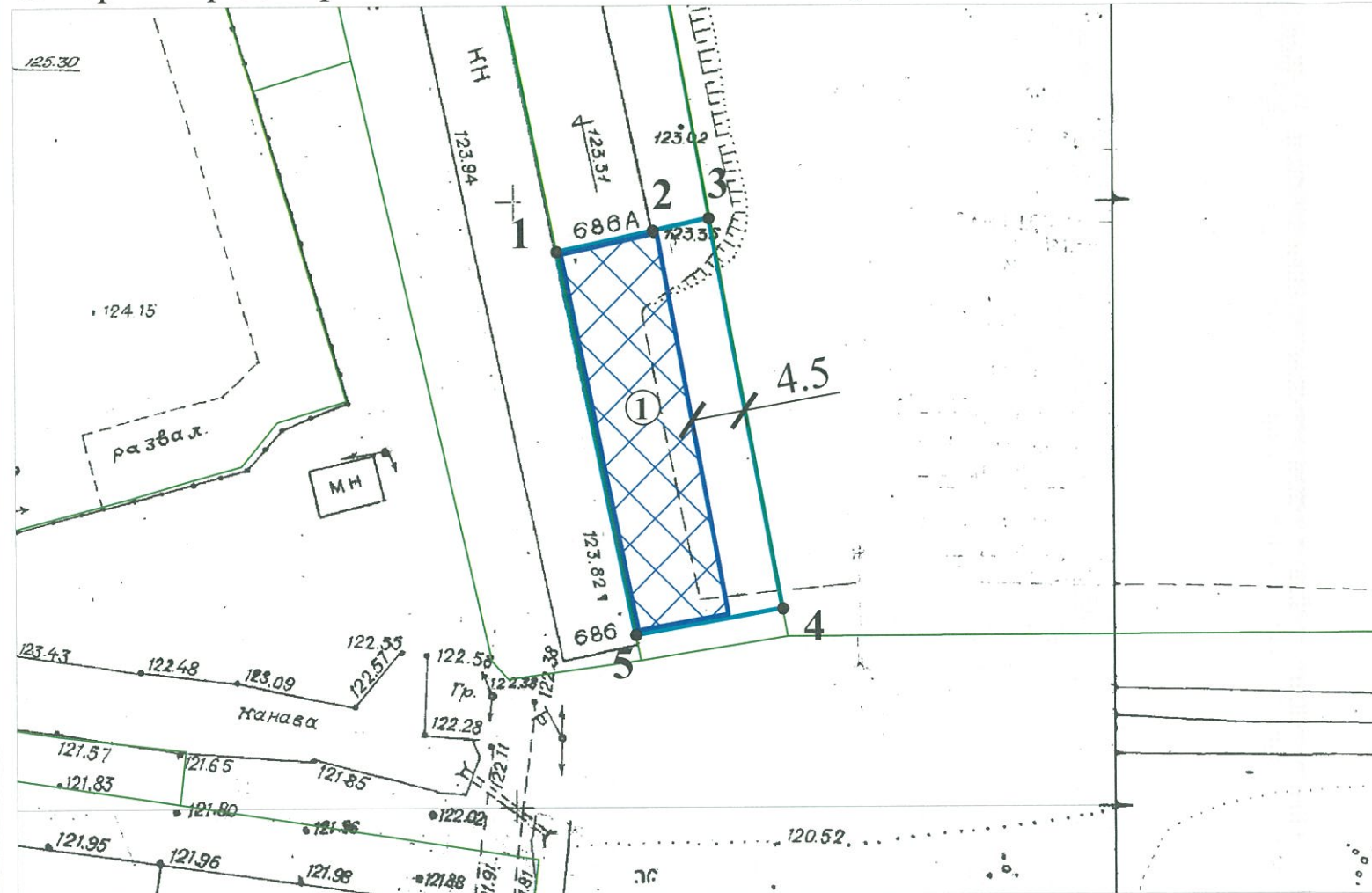
  
(подпись)

/ А.А. Аникин /  
(расшифровка подписи)

Дата выдачи 30.06.2021  
(ДД.ММ.ГГГГ)



## 1. Чертеж градостроительного плана земельного участка







Примечание:

1. Место допустимого размещения объекта капитального строительства указано в соответствии с видом разрешенного использования земельного участка с кадастровым номером 35:21:0304002:209 "Хранение автотранспорта" (2.7.1).
2. Минимальные расстояния до границ соседнего участка указаны в соответствии с Правилами землепользования и застройки города Череповца, утвержденными Решением Череповецкой городской Думы от 29.06.2010 № 132 (с изменениями и дополнениями).
3. Обеспечить соблюдение действующих нормативных разрывов (расстояний) от существующих и проектируемых зданий, строений, сооружений, площадок, расположенных на данном земельном участке с кадастровым номером 35:21:0304002:209 и на смежных земельных участках (противопожарных, инсоляционных, санитарных, санитарно-бытовых).
4. Точки подключения (технологического присоединения) объекта капитального строительства к сетям инженерно-технического обеспечения определить в соответствии с техническими условиями, выданными службами города, обеспечивающими эксплуатацию инженерных сетей.
5. Земельный участок полностью расположен в зоне с особыми условиями использования территории "Приаэродромная территория аэродрома гражданской авиации Череповец" (6 подзона).
6. Перед началом проектных работ требуется корректура топографической съемки М 1:500.
7. До получения разрешения на строительство получить заключение о согласовании архитектурно-градостроительного облика объекта капитального строительства на предмет соответствия представленных архитектурных решений требованиям действующего законодательства в области градостроительства в соответствии с постановлением мэрии города от 18.09.2018 № 4063 "Об утверждении административного регламента предоставления муниципальной услуги по выдаче заключения о согласовании архитектурно-градостроительного облика объекта капитального строительства".
6. Перед началом строительства согласовать размещение объекта с собственниками зданий на смежных земельных участках.

Чертеж градостроительного плана разработан на топографической основе, выполненной в 2012 г. ООО "Стройгео"

Чертеж градостроительного плана земельного участка разработан 18 июня 2021 г. управлением архитектуры и градостроительства мэрии города Череповца.

### Условные обозначения








	- точка поворота границ земельного участка
	- место допустимого размещения объекта капитального строительства
	- границы земельного участка
	- границы смежных земельных участков

## Ведомость координат поворотных точек

Номер точки	Координаты, м	
	X	Y
1	2	3
1	345702.14	2215551.69
2	345703.67	2215559.8
3	345704.56	2215564.47
4	345672.16	2215569.61
5	345670.32	2215557.32

## Ситуационный план



Управление архитектуры и градостроительства мэрии города Череповца			Отдел подготовки исходно-разрешительной документации управления архитектуры и градостроительства мэрии города		
Должность	Подпись	Ф.И.О.	Заказчик: комитет по управлению имуществом города		
Зам. нач. управления		К.В. Полковникова	Земельный участок с кадастровым номером 35:21:0304002:209	Лист	Листов
Начальник ОПИРД		А.В. Соловьева		1	1
Начальник ОИОГД		Н.В. Наумович		Дата разработки	
Начальник ОАиД		Г.А. Наумова		июнь 2021 г.	
Зав. сектором КС		А.В. Голубева			
Зав. сектором ИиТИ		О.И. Титова	Масштаб 1:500	Номер заявления: 1150/08-04-05/2021	
Гл. спец-т ОПИРД		Н.В. Ботина			

2. Информация о градостроительном регламенте либо требованиях к назначению, параметрам и размещению объекта капитального строительства на земельном участке, на который действие градостроительного регламента не распространяется или для которого градостроительный регламент не устанавливается

Земельный участок расположен в территориальной зоне – Т-2 (зона объектов автомобильного транспорта). Установлен градостроительный регламент.

2.1. Реквизиты акта органа государственной власти субъекта Российской Федерации, органа местного самоуправления, содержащего градостроительный регламент либо реквизиты акта федерального органа государственной власти, органа государственной власти субъекта Российской Федерации, органа местного самоуправления, иной организации, определяющего в соответствии с федеральными законами порядок использования земельного участка, на который действие градостроительного регламента не распространяется или для которого градостроительный регламент не устанавливается.

Правила землепользования и застройки города Череповца утверждены Решением Череповецкой городской Думы от 29.06.2010 № 132 (с изменениями и дополнениями).

2.2. Информация о видах разрешенного использования земельного участка.

Наименование вида разрешенного использования земельного участка	Описание вида разрешенного использования земельного участка	Код
Основные виды разрешенного использования		
Служебные гаражи	Размещение постоянных или временных гаражей, стоянок для хранения служебного автотранспорта, используемого в целях осуществления видов деятельности, предусмотренных видами разрешенного использования с кодами 3.0, 4.0, а также для стоянки и хранения транспортных средств общего пользования, в том числе в депо	4.9
Объекты дорожного сервиса	Размещение зданий и сооружений дорожного сервиса. Содержание данного вида разрешенного использования включает в себя содержание видов разрешенного использования с кодами 4.9.1.1-4.9.1.4	4.9.1
Заправка транспортных средств	Размещение автозаправочных станций; размещение магазинов сопутствующей торговли, зданий для организации общественного питания в качестве объектов дорожного сервиса	4.9.1.1
Обеспечение дорожного отдыха	Размещение зданий для предоставления гостиничных услуг в качестве дорожного сервиса (мотелей), а также размещение магазинов сопутствующей торговли, зданий	4.9.1.2



	для организации общественного питания в качестве объектов дорожного сервиса	
Автомобильные мойки	Размещение автомобильных моек, а также размещение магазинов сопутствующей торговли	4.9.1.3
Ремонт автомобилей	Размещение мастерских, предназначенных для ремонта и обслуживания автомобилей, и прочих объектов дорожного сервиса, а также размещение магазинов сопутствующей торговли	4.9.1.4
Хранение автотранспорта	Размещение отдельно стоящих и пристроенных гаражей, в том числе подземных, предназначенных для хранения автотранспорта, в том числе с разделением на машино-места, за исключением гаражей, размещение которых предусмотрено содержанием вида разрешенного использования с кодом 4.9	2.7.1
Автомобильный транспорт	Размещение зданий и сооружений автомобильного транспорта. Содержание данного вида разрешенного использования включает в себя содержание видов разрешенного использования с кодами 7.2.1-7.2.3	7.2
Размещение автомобильных дорог	Размещение автомобильных дорог за пределами населенных пунктов и технически связанных с ними сооружений, придорожных стоянок (парковок) транспортных средств в границах городских улиц и дорог, за исключением предусмотренных видами разрешенного использования с кодами 2.7.1, 4.9, 7.2.3, а также некапитальных сооружений, предназначенных для охраны транспортных средств; размещение объектов, предназначенных для размещения постов органов внутренних дел, ответственных за безопасность дорожного движения	7.2.1
Обслуживание перевозок пассажиров	Размещение зданий и сооружений, предназначенных для обслуживания пассажиров, за исключением объектов капитального строительства, размещение которых предусмотрено содержанием вида разрешенного использования с кодом 7.6	7.2.2
Стоянки транспорта общего пользования	Размещение стоянок транспортных средств, осуществляющих перевозки людей по установленному маршруту	7.2.3
Обеспечение внутреннего правопорядка	Размещение объектов капитального строительства, необходимых для подготовки и поддержания в готовности органов внутренних дел, Росгвардии и спасательных служб, в которых существует военизированная служба; размещение объектов гражданской обороны, за исключением объектов гражданской обороны, являющихся частями производственных зданий	8.3
Земельные участки (территории) общего пользования	Земельные участки общего пользования. Содержание данного вида разрешенного использования включает в себя содержание видов разрешенного использования с кодами 12.0.1-12.0.2	12.0
Улично-дорожная сеть	Размещение объектов улично-дорожной сети: автомобильных дорог, трамвайных путей и пешеходных тротуаров в границах населенных пунктов, пешеходных	12.0.1

	<p>переходов, бульваров, площадей, проездов, велодорожек и объектов велотранспортной и инженерной инфраструктуры;</p> <p>размещение придорожных стоянок (парковок) транспортных средств в границах городских улиц и дорог, за исключением предусмотренных видами разрешенного использования с кодами 2.7.1, 4.9, 7.2.3, а также некапитальных сооружений, предназначенных для охраны транспортных средств</p>	
Благоустройство территории	<p>Размещение декоративных, технических, планировочных, конструктивных устройств, элементов озеленения, различных видов оборудования и оформления, малых архитектурных форм, некапитальных нестационарных строений и сооружений, информационных щитов и указателей, применяемых как составные части благоустройства территории, общественных туалетов</p>	12.0.2
Коммунальное обслуживание	<p>Размещение зданий и сооружений в целях обеспечения физических и юридических лиц коммунальными услугами. Содержание данного вида разрешенного использования включает в себя содержание видов разрешенного использования с кодами 3.1.1-3.1.2</p>	3.1
Предоставление коммунальных услуг	<p>Размещение зданий и сооружений, обеспечивающих поставку воды, тепла, электричества, газа, отвод канализационных стоков, очистку и уборку объектов недвижимости (котельных, водозаборов, очистных сооружений, насосных станций, водопроводов, линий электропередач, трансформаторных подстанций, газопроводов, линий связи, телефонных станций, канализаций, стоянок, гаражей и мастерских для обслуживания уборочной и аварийной техники, сооружений, необходимых для сбора и плавки снега)</p>	3.1.1
Административные здания организаций, обеспечивающих предоставление коммунальных услуг	<p>Размещение зданий, предназначенных для приема физических и юридических лиц в связи с предоставлением им коммунальных услуг</p>	3.1.2
Обеспечение деятельности в области гидрометеорологии и смежных с ней областях	<p>Размещение объектов капитального строительства, предназначенных для наблюдений за физическими и химическими процессами, происходящими в окружающей среде, определения ее гидрометеорологических, агрометеорологических и гелиогеофизических характеристик, уровня загрязнения атмосферного воздуха, почв, водных объектов, в том числе по гидробиологическим показателям, и околоземного космического пространства, зданий и сооружений, используемых в области гидрометеорологии и смежных с ней областях (доплеровские метеорологические радиолокаторы, гидрологические посты и другие)</p>	3.9.1
Обеспечение занятий спортом в помещениях	<p>Размещение спортивных клубов, спортивных залов, бассейнов, физкультурно-оздоровительных комплексов в зданиях и сооружениях</p>	5.1.2

Площадки для занятий спортом	Размещение площадок для занятия спортом и физкультурой на открытом воздухе (физкультурные площадки, беговые дорожки, поля для спортивной игры)	5.1.3
Оборудованные площадки для занятий спортом	Размещение сооружений для занятия спортом и физкультурой на открытом воздухе (теннисные корты, автодромы, мотодромы, трамплины, спортивные стрельбища)	5.1.4

2.3. Предельные (минимальные и (или) максимальные) размеры земельного участка и предельные параметры разрешенного строительства, реконструкции объекта капитального строительства, установленные градостроительным регламентом для территориальной зоны, в которой расположен земельный участок:

Предельные (минимальные и (или) максимальные) размеры земельных участков, в том числе их площадь			Минимальные отступы от границ земельного участка в целях определения мест допустимого размещения зданий, строений, сооружений, за пределами которых запрещено строительство зданий, строений, сооружений	Предельное количество этажей и (или) предельная высота зданий, строений, сооружений	Максимальный процент застройки в границах земельного участка, определяемый как отношение суммарной площади земельного участка, которая может быть застроена, ко всей площади земельного участка	Требования к архитектурным решениям объектов капитального строительства, расположенным в границах территории исторического поселения федерального или регионального значения	Иные показатели
1	2	3	4	5	6	7	8
Длина, м	Ширина, м	Площадь, м <sup>2</sup> или га					
Без ограничений	Без ограничений	В соответствии с требованиями и технических регламентов	В соответствии с требованиями технических регламентов	В соответствии с требованиями технических регламентов	В соответствии с заданием на проектирование с соблюдением требований технических регламентов, нормативно-правовых документов в области градостроительства	-	*

В соответствии со Статьей 29 Правил землепользования и застройки города Череповца, утвержденных решением Череповецкой городской Думы от 29.06.2010 г. № 132 (с изменениями и дополнениями) застройщик обязан согласовать архитектурно-градостроительный облик объекта капитального строительства с управлением архитектуры и градостроительства мэрии.

\* *иные показатели*



Предельные (минимальные и (или) максимальные) размеры земельных участков, предельные параметры разрешенного строительства, реконструкции объектов капитального строительства:

1	Минимальный отступ от границ земельного участка в целях определения мест допустимого размещения зданий, строений, сооружений для всех видов разрешенного использования	м	в соответствии с требованиями технических регламентов
2	Максимальное и минимальное количество этажей для основных видов разрешенного использования и вспомогательных зданий, строений, сооружений		в соответствии с техническими регламентами
3	Максимальная высота зданий для основных видов разрешенного использования и вспомогательных зданий, строений, сооружений от планировочной отметки земли		в соответствии с техническими регламентами
4	Минимальная площадь озелененных территорий, благоустройства земельного участка для видов использования: служебные гаражи 4.9 объекты дорожного сервиса 4.9.1 хранение автотранспорта 2.7.1 обеспечение внутреннего правопорядка 8.3 коммунальное обслуживание 3.1	%	озеленение (благоустройство) 15 (5) 15 (5) 10 (5) 15 (10) 10 (5)
5	Требования к ограждению земельных участков тип ограждения		без ограждения, живая изгородь, металлическое решетчатое
6	Процент застройки определяется в соответствии с заданием на проектирование с соблюдением требований технических регламентов, нормативно-правовых документов в области градостроительства		
7	Иные требования к вспомогательным элементам застройки - предельные параметры разрешенного строительства, реконструкции объектов капитального строительства вспомогательных элементов застройки не должны превышать предельных параметров разрешенного строительства, реконструкции объектов капитального строительства, установленных для разрешенных видов использования (для каждого вида разрешенного использования)		

2.4. Требования к назначению, параметрам и размещению объекта капитального строительства на земельном участке, на который действие градостроительного регламента не распространяется или для которого градостроительный регламент не устанавливается (за исключением случая, предусмотренного пунктом 7.1 части 3 статьи 57.3 Градостроительного кодекса Российской Федерации):

Причины отнесения земельного участка к виду земельного участка, на который действие градостроительного регламента не распространяется или для которого градостроительный регламент не устанавливается	Реквизиты акта, регулирующие использование земельного участка	Требования к использованию земельного участка	Требования к параметрам объекта капитального строительства			Требования к размещению объектов капитального строительства	
			Предельное количество этажей и (или) предельная высота зданий, строений, сооружений	Максимальный процент застройки в границах земельного участка, определяемый как отношение суммарной площади земельного участка, которая может быть застроена, ко всей площади земельного участка	Иные требования к параметрам объекта капитального строительства	Минимальные отступы от границ земельного участка в целях определения мест допустимого размещения зданий, строений, сооружений, за пределами которых запрещено строительство зданий, строений, сооружений	Иные требования к размещению объектов капитального строительства
1	2	3	4	5	6	7	8
-	-	-	-	-	-	-	-

2.5. Предельные параметры разрешенного строительства, реконструкции объекта капитального строительства, установленные положением об особо охраняемых природных территориях, в случае выдачи градостроительного плана земельного участка в отношении земельного участка, расположенного в границах особо охраняемой природной территории:

Причины отнесения земельного участка к виду земельного участка для которого градостроительный регламент не устанавливается	Реквизиты Положения об особо охраняемой природной территории	Реквизиты утвержденной документации по планировке территории	Зонирование особо охраняемой природной территории (да/нет)							
			Функциональная зона	Виды разрешенного использования земельного участка		Требования к параметрам объекта капитального строительства			Требования к размещению объектов капитального строительства	
				Основные виды разрешенного использования	Вспомогательные виды разрешенного использования	Предельное количество этажей и (или) предельная высота зданий, строений, сооружений	Максимальный процент застройки в границах земельного участка, определяемый как отношение суммарной площади земельного участка, которая может быть застроена, ко всей площади земельного участка	Иные требования к параметрам объекта капитального строительства	Минимальные отступы от границ земельного участка в целях определения мест допустимого размещения зданий, строений, сооружений, за пределами которых запрещено строительство зданий, строений, сооружений	Иные требования к размещению объектов капитального строительства
1	2	3	4	5	6	7	8	9	10	11
-	-	-	-	-	-	-	-	-	-	-
1	2	3	4	5	6	7	8	9	10	11

### 3. Информация о расположенных в границах земельного участка объектах капитального строительства и объектах культурного наследия

#### 3.1. Объекты капитального строительства

№ не имеется  
(согласно чертежу градостроительного плана) (назначение объекта капитального строительства, этажность, высотность, общая площадь, площадь застройки)

инвентаризационный или кадастровый номер \_\_\_\_\_

#### 3.2. Объекты, включенные в единый государственный реестр объектов культурного наследия (памятников истории и культуры) народов Российской Федерации

№ не имеется  
(согласно чертежу градостроительного плана) (назначение объекта культурного наследия)

\_\_\_\_\_  
(наименование органа государственной власти, принявшего решение о включении выявленного объекта культурного наследия в реестр, реквизиты этого решения)

регистрационный номер в реестре \_\_\_\_\_ от \_\_\_\_\_  
(дата)

4. Информация о расчетных показателях минимально допустимого уровня обеспеченности территории объектами коммунальной, транспортной, социальной инфраструктур и расчетных показателях максимально допустимого уровня территориальной доступности указанных объектов для населения в случае, если земельный участок расположен в границах территории, в отношении которой предусматривается осуществление деятельности по комплексному и устойчивому развитию территории:

Информация о расчетных показателях минимально допустимого уровня обеспеченности территории								
Объекты коммунальной инфраструктуры			Объекты транспортной инфраструктуры			Объекты социальной инфраструктуры		
Наименование вида объекта	Единица измерения	Расчетный показатель	Наименование вида объекта	Единица измерения	Расчетный показатель	Наименование вида объекта	Единица измерения	Расчетный показатель
1	2	3	4	5	6	7	8	9
-	-	-	-	-	-	-	-	-
Информация о расчетных показателях максимально допустимого уровня территориальной доступности								
Наименование вида объекта	Единица измерения	Расчетный показатель	Наименование вида объекта	Единица измерения	Расчетный показатель	Наименование вида объекта	Единица измерения	Расчетный показатель
1	2	3	4	5	6	7	8	9
-	-	-	-	-	-	-	-	-

5. Информация об ограничениях использования земельного участка, в том числе, если земельный участок полностью или частично расположен в границах зон с особыми условиями использования территорий

•Приаэродромная территория аэродрома гражданской авиации Череповец, зона с особыми условиями использования территорий, 35.00.2.74, карта-план приаэродромной территории аэродрома гражданской авиации Череповец, № б/н от 14.09.2018, земельный участок полностью расположен в границах зоны с особыми условиями использования.

Ограничения в использовании объектов недвижимости в границах приаэродромной территории указаны в ст.47 «Воздушный кодекс Российской Федерации».

6. Информация о границах зон с особыми условиями использования территорий, если земельный участок полностью или частично расположен в границах таких зон:

Наименование зоны с особыми условиями использования территории с указанием объекта, в отношении которого установлена такая зона	Перечень координат характерных точек в системе координат, используемой для ведения Единого государственного реестра недвижимости		
	Обозначение (номер) характерной точки	X	Y
1	2	3	4
Приаэродромная территория аэродрома гражданской авиации Череповец	весь	-	-

7. Информация о границах публичных сервитутов

Информация отсутствует

Обозначение (номер) характерной точки	Перечень координат характерных точек в системе координат, используемой для ведения Единого государственного реестра недвижимости	
	X	Y
отсутствует	-	-



8. Номер и (или) наименование элемента планировочной структуры, в границах которого расположен земельный участок:

Северный район, мкр. 58

9. Информация о технических условиях подключения (технологического присоединения) объектов капитального строительства к сетям инженерно-технического обеспечения, определенных с учетом программ комплексного развития систем коммунальной инфраструктуры поселения, городского округа.

Технические условия подключения объекта к сетям инженерно-технического обеспечения электроснабжение  
(тип инженерно-технического обеспечения)

выданы № 7070/3-1 от 18.05.2021  
МУП г. Череповца «Электросеть»  
(дата, наименование органа (организации), выдавшего технические условия)

Технические условия подключения объекта к сетям инженерно-технического обеспечения водоснабжение и водоотведение  
(тип инженерно-технического обеспечения)

выданы № 05-20/5748 от 28.06.2021  
МУП г. Череповца «Водоканал»  
(дата, наименование органа (организации), выдавшего технические условия)

Технические условия подключения объекта к сетям инженерно-технического обеспечения теплоснабжение  
(тип инженерно-технического обеспечения)

выданы № 74/04-3-27 от 25.06.2021  
ООО «Газпром теплоэнерго Вологда»  
(дата, наименование органа (организации), выдавшего технические условия)

Технические условия подключения объекта к сетям инженерно-технического обеспечения программно-аппаратное сопряжение с оборудованием центра оповещения ЕДДС г. Череповца объектовой системы оповещения о ЧС  
(тип инженерно-технического обеспечения)

выданы № 675/11-01-10 от 22.06.2021  
МУ «Центр по защите населения и территорий от чрезвычайных ситуаций»  
(дата, наименование органа (организации), выдавшего технические условия)

- письмо АО «Газпром газораспределение Вологда» от 24.06.2021 № ВВ-ЧР-127

- письмо ПАО «Ростелеком» от 28.06.2021 № 0202/05/2439/21

10. Реквизиты нормативных правовых актов субъекта Российской Федерации, муниципальных правовых актов, устанавливающих требования к благоустройству территории:

Правила благоустройства территории города Череповца, утвержденные решением Череповецкой городской Думы № 185 от 31.10.2017 (с изменениями).

11. Информация о красных линиях:

Проект красных линий утвержден постановлением мэрии города Череповца от 09.01.2014 № 5 «Об утверждении проекта корректировки красных линий г. Череповца».

Обозначение (номер) характерной точки	Перечень координат характерных точек в системе координат, используемой для ведения Единого государственного реестра недвижимости	
	X	Y
-	-	-

Приложение (в случае, указанном в части 3.1 статьи 57.3 Градостроительного кодекса Российской Федерации).