

Филиал публично-правовой компании "Роскадастр" по Вологодской области
полное наименование органа регистрации прав
Выписка из Единого государственного реестра недвижимости об объекте недвижимости

Сведения о характеристиках объекта недвижимости

На основании запроса от 30.01.2023, поступившего на рассмотрение 30.01.2023, сообщаем, что согласно записям Единого государственного реестра недвижимости:

Раздел 1 Лист 1

Земельный участок			
вид объекта недвижимости			

Лист № 1 раздела 1	Всего листов раздела 1: 3	Всего разделов: 8	Всего листов выписки: 16
--------------------	---------------------------	-------------------	--------------------------

30.01.2023г. № КУВИ-001/2023-20268808	
Кадастровый номер:	35:21:0401009:240
Номер кадастрового квартала:	35:21:0401009
Дата присвоения кадастрового номера:	28.06.2004

Ранее присвоенный государственный учетный номер:	данные отсутствуют
Местоположение:	Вологодская область, г. Череповец, ул. Вологодская, д. 1
Площадь:	7573 +/- 0
Кадастровая стоимость, руб.:	34009030.25
Кадастровые номера расположенных в пределах земельного участка объектов недвижимости:	35:21:0000000:1620, 35:21:0401009:317
Кадастровые номера объектов недвижимости, из которых образован объект недвижимости:	35:21:0401009:116; 35:21:0401009:32; 35:21:0401009:33
Кадастровые номера образованных объектов недвижимости:	35:21:0401009:3440
Категория земель:	Земли населенных пунктов
Виды разрешенного использования:	эксплуатация здания
Сведения о кадастровом инженере:	данные отсутствуют
Сведения о лесах, водных объектах и об иных природных объектах, расположенных в пределах земельного участка:	данные отсутствуют
Сведения о том, что земельный участок полностью расположен в границах зоны с особыми условиями использования территории, территории объекта культурного наследия, публичного сервитута:	данные отсутствуют
Сведения о том, что земельный участок расположен в границах особой экономической зоны, территории опережающего социально-экономического развития, зоны территориального развития в Российской Федерации, игровой зоны:	данные отсутствуют

полное наименование должности	 ДОКУМЕНТ ПОДПИСАН ЭЛЕКТРОННОЙ ПОДПИСЬЮ Сертификат: 3094B7974B3CA8E1F07A347CFAD6FA78 Владелец: ФЕДЕРАЛЬНАЯ СЛУЖБА ГОСУДАРСТВЕННОЙ РЕГИСТРАЦИИ, КАДАСТРА И КАРТОГРАФИИ Действителен: с 17.05.2022 по 10.08.2023	инициалы, фамилия

Земельный участок			
вид объекта недвижимости			
Лист № 2 раздела 1	Всего листов раздела 1: 3	Всего разделов: 8	Всего листов выписки: 16
30.01.2023г. № КУВИ-001/2023-20268808			
Кадастровый номер:		35:21:0401009:240	
Сведения о том, что земельный участок расположен в границах особо охраняемой природной территории, охотничьих угодий, лесничеств:		данные отсутствуют	
Сведения о результатах проведения государственного земельного надзора:		данные отсутствуют	
Сведения о расположении земельного участка в границах территории, в отношении которой утвержден проект межевания территории:		данные отсутствуют	
Условный номер земельного участка:		данные отсутствуют	
Сведения о принятии акта и (или) заключении договора, предусматривающих предоставление в соответствии с земельным законодательством исполнительным органом государственным органом власти или органом местного самоуправления, находящегося в государственной или муниципальной собственности земельного участка для строительства наемного дома социального использования или наемного дома коммерческого использования:		данные отсутствуют	
Сведения о том, что земельный участок или земельные участки образованы на основании решения об изъятии земельного участка и (или) расположенного на нем объекта недвижимости для государственных или муниципальных нужд:		данные отсутствуют	
Сведения о том, что земельный участок образован из земель или земельного участка, государственная собственность на которые не разграничена:		данные отсутствуют	
Сведения о наличии земельного спора о местоположении границ земельных участков:		данные отсутствуют	
Статус записи об объекте недвижимости:		Сведения об объекте недвижимости имеют статус "актуальные, ранее учтенные"	
Особые отметки:		Посредством данного земельного участка обеспечен доступ к земельному участку (земельным участкам) с кадастровым номером (кадастровыми номерами): 35:21:0401009:3440. Сведения об ограничениях права на объект недвижимости, обременениях данного объекта, не зарегистрированных в реестре прав, ограничений прав и обременений недвижимого имущества: вид ограничения (обременения): ограничения прав на земельный участок, предусмотренные статьями 56, 56.1 Земельного кодекса Российской Федерации; срок действия: с 10.05.2016; реквизиты документа-основания: приказ об утверждении границы охранной зоны газораспределительной сети	



ДОКУМЕНТ ПОДПИСАН
ЭЛЕКТРОННОЙ ПОДПИСЬЮ

Сертификат: 3094B7974B3CA8E1F07A347CFAD6FA78

Владелец: ФЕДЕРАЛЬНАЯ СЛУЖБА ГОСУДАРСТВЕННОЙ
РЕГИСТРАЦИИ, КАДАСТРА И КАРТОГРАФИИ
Действителен: с 17.05.2022 по 10.08.2023

полное наименование должности

инициалы, фамилия

Земельный участок			
вид объекта недвижимости			
Лист № 3 раздела 1	Всего листов раздела 1: 3	Всего разделов: 8	Всего листов выписки: 16
30.01.2023г. № КУВИ-001/2023-20268808			
Кадастровый номер:		35:21:0401009:240	
		<p>объекта от 29.12.2014 № 203 выдан: Департамент топливно-энергетического комплекса Вологодской области. вид ограничения (обременения): ограничения прав на земельный участок, предусмотренные статьями 56, 56.1 Земельного кодекса Российской Федерации; срок действия: с 14.04.2021;</p> <p>реквизиты документа-основания: приказ об утверждении границы охранной зоны газораспределительной сети объекта от 29.12.2014 № 203 выдан: Департамент топливно-энергетического комплекса Вологодской области; приказ о внесении изменений в приказ Департамента топливно-энергетического комплекса от 29 декабря 2014 года № 203 от 04.03.2021 № 37 выдан: Департамент топливно-энергетического комплекса и тарифного регулирования Вологодской области.</p>	
Получатель выписки:		комитет по управлению имуществом города	



ДОКУМЕНТ ПОДПИСАН
ЭЛЕКТРОННОЙ ПОДПИСЬЮ

Сертификат: 3094B7974B3CA8E1F07A347CFAD6FA78

Владелец: ФЕДЕРАЛЬНАЯ СЛУЖБА ГОСУДАРСТВЕННОЙ
РЕГИСТРАЦИИ, КАДАСТРА И КАРТОГРАФИИ
Действителен: с 17.05.2022 по 10.08.2023

полное наименование должности

инициалы, фамилия

Выписка из Единого государственного реестра недвижимости об объекте недвижимости
Сведения о зарегистрированных правах

Земельный участок			
вид объекта недвижимости			
Лист № 1 раздела 2		Всего листов раздела 2: 2	Всего разделов: 8
Всего листов выписки: 16			
30.01.2023г. № КУВИ-001/2023-20268808			
Кадастровый номер:		35:21:0401009:240	
1	Правообладатель (правообладатели):	1.1	Городской округ город Череповец Вологодской области
2	Вид, номер, дата и время государственной регистрации права:	2.1	Собственность 35:21:0401009:240-35/081/2021-2 25.11.2021 10:34:05
3	Сведения об осуществлении государственной регистрации сделки, права без необходимого в силу закона согласия третьего лица, органа:	3.1	данные отсутствуют
4	Ограничение прав и обременение объекта недвижимости:		
4.1	вид:	Сервитут	
	дата государственной регистрации:	20.04.2016 14:15:49	
	номер государственной регистрации:	35-35/021-35/021/002/2016-2186/1	
	срок, на который установлены ограничение прав и обременение объекта недвижимости:	не определен	
	лицо, в пользу которого установлены ограничение прав и обременение объекта недвижимости:	данные о правообладателе отсутствуют	
	основание государственной регистрации:	Постановление мэрии города Череповца Вологодской области "Об установлении публичных сервитутов на земельные участки", № 4235, выдан 27.11.2009	
	сведения об осуществлении государственной регистрации сделки, права, ограничения права без необходимого в силу закона согласия третьего лица, органа:	данные отсутствуют	
	сведения об управляющем залогом и о договоре управления залогом, если такой договор заключен для управления ипотекой:	данные отсутствуют	
	сведения о депозитарии, который осуществляет хранение обездвиженной документарной закладной или электронной закладной:		
	ведения о внесении изменений или дополнений в регистрационную запись об ипотеке:		
5	Договоры участия в долевом строительстве:	не зарегистрировано	
6	Заявленные в судебном порядке права требования:	данные отсутствуют	



ДОКУМЕНТ ПОДПИСАН
ЭЛЕКТРОННОЙ ПОДПИСЬЮ

Сертификат: 3094B7974B3CA8E1F07A347CFAD6FA78

Владелец: ФЕДЕРАЛЬНАЯ СЛУЖБА ГОСУДАРСТВЕННОЙ
РЕГИСТРАЦИИ, КАДАСТРА И КАРТОГРАФИИ
Действителен: с 17.05.2022 по 10.08.2023

полное наименование должности

инициалы, фамилия

Земельный участок			
вид объекта недвижимости			
Лист № 2 раздела 2	Всего листов раздела 2: 2	Всего разделов: 8	Всего листов выписки: 16
30.01.2023г. № КУВИ-001/2023-20268808			
Кадастровый номер:		35:21:0401009:240	
7	Сведения о возражении в отношении зарегистрированного права:	данные отсутствуют	
8	Сведения о наличии решения об изъятии объекта недвижимости для государственных и муниципальных нужд:	данные отсутствуют	
9	Сведения о невозможности государственной регистрации без личного участия правообладателя или его законного представителя:	данные отсутствуют	
10	Правопритязания и сведения о наличии поступивших, но не рассмотренных заявлений о проведении государственной регистрации права (перехода, прекращения права), ограничения права или обременения объекта недвижимости, сделки в отношении объекта недвижимости:	отсутствуют	
11	Сведения о невозможности государственной регистрации перехода, прекращения, ограничения права на земельный участок из земель сельскохозяйственного назначения:	данные отсутствуют	

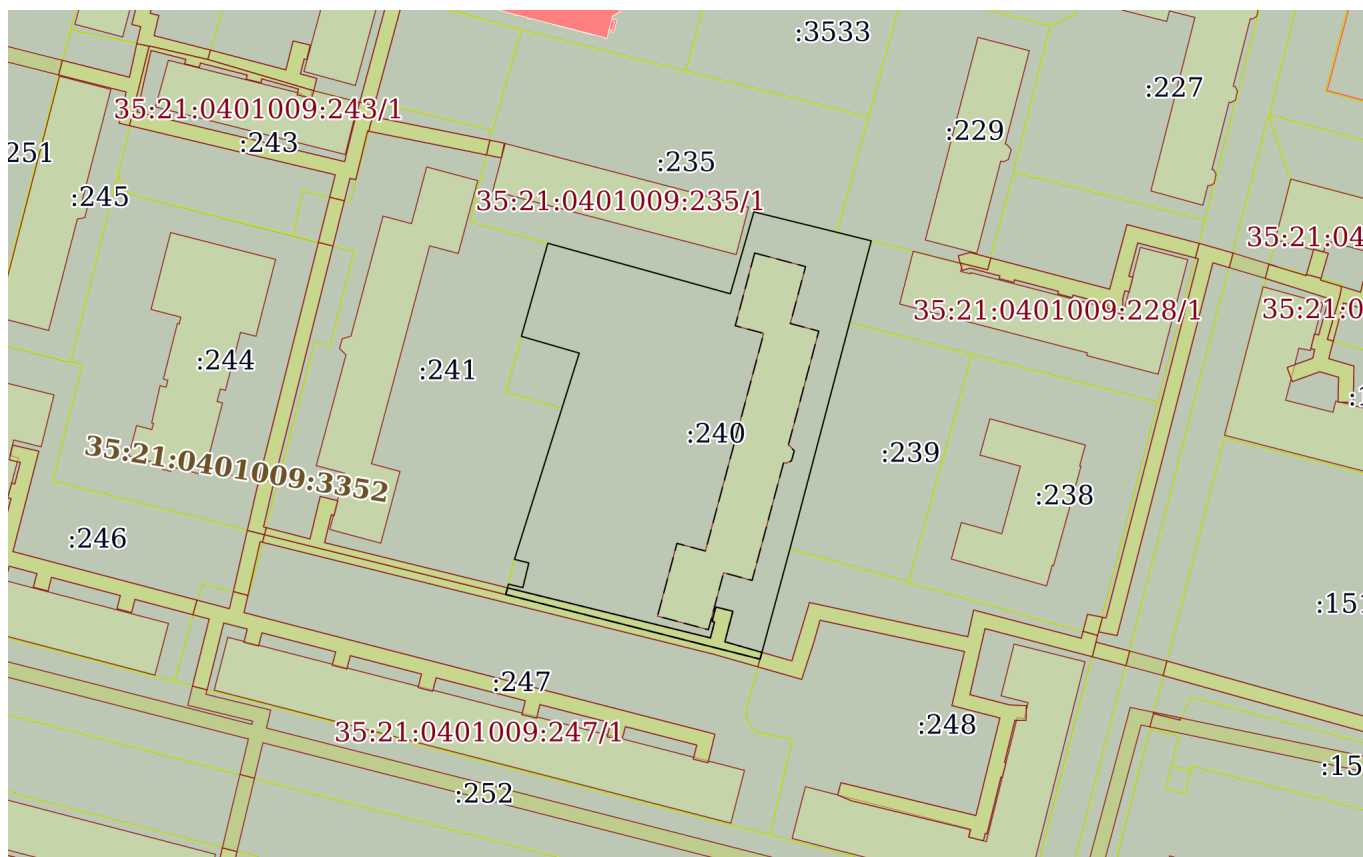
полное наименование должности	 ДОКУМЕНТ ПОДПИСАН ЭЛЕКТРОННОЙ ПОДПИСЬЮ Сертификат: 3094B7974B3CA8E1F07A347CFAD6FA78 Владелец: ФЕДЕРАЛЬНАЯ СЛУЖБА ГОСУДАРСТВЕННОЙ РЕГИСТРАЦИИ, КАДАСТРА И КАРТОГРАФИИ Действителен: с 17.05.2022 по 10.08.2023	инициалы, фамилия

Выписка из Единого государственного реестра недвижимости об объекте недвижимости

Описание местоположения земельного участка

Земельный участок			
вид объекта недвижимости			
Лист № 1 раздела 3	Всего листов раздела 3: 1	Всего разделов: 8	Всего листов выписки: 16
30.01.2023г. № КУВИ-001/2023-20268808			
Кадастровый номер:		35:21:0401009:240	

План (чертеж, схема) земельного участка



Масштаб 1:2000

Условные обозначения:



ДОКУМЕНТ ПОДПИСАН
ЭЛЕКТРОННОЙ ПОДПИСЬЮ

Сертификат: 3094B7974B3CA8E1F07A347CFAD6FA78

Владелец: ФЕДЕРАЛЬНАЯ СЛУЖБА ГОСУДАРСТВЕННОЙ
РЕГИСТРАЦИИ, КАДАСТРА И КАРТОГРАФИИ
Действителен: с 17.05.2022 по 10.08.2023

полное наименование должности

инициалы, фамилия

Выписка из Единого государственного реестра недвижимости об объекте недвижимости

Описание местоположения земельного участка

Земельный участок			
вид объекта недвижимости			
Лист № 1 раздела 3.1	Всего листов раздела 3.1: 1	Всего разделов: 8	Всего листов выписки: 16
30.01.2023г. № КУВИ-001/2023-20268808			
Кадастровый номер:		35:21:0401009:240	

Описание местоположения границ земельного участка							
№ п/п	Номер точки		Дирекционный угол	Горизонтальное проложение, м	Описание закрепления на местности	Кадастровые номера смежных участков	Сведения об адресах правообладателей смежных земельных участков
	начальная	конечная					
1	2	3	4	5	6	7	8
1	1.1.1	1.1.2	103°56.9'	9.54	данные отсутствуют	35:21:0401009:229	адрес отсутствует
2	1.1.2	1.1.3	194°45.8'	22.72	данные отсутствуют	35:21:0401009:228	данные отсутствуют
3	1.1.3	1.1.4	194°46.3'	62.71	данные отсутствуют	35:21:0401009:239	данные отсутствуют
4	1.1.4	1.1.5	195°9.7'	30.63	данные отсутствуют	35:21:0401009:248	данные отсутствуют
5	1.1.5	1.1.6	284°16.3'	70.34	данные отсутствуют	35:21:0401009:247	данные отсутствуют
6	1.1.6	1.1.7	14°31.2'	2.87	данные отсутствуют	35:21:0401009:241	данные отсутствуют
7	1.1.7	1.1.8	103°43.3'	3.96	данные отсутствуют	35:21:0401009:242	данные отсутствуют
8	1.1.8	1.1.9	13°45.1'	6.82	данные отсутствуют	35:21:0401009:242	данные отсутствуют
9	1.1.9	1.1.10	283°49.6'	3.98	данные отсутствуют	35:21:0401009:242	данные отсутствуют
10	1.1.10	1.1.11	17°26.0'	42.32	данные отсутствуют	35:21:0401009:241	данные отсутствуют
11	1.1.11	1.1.12	17°26.3'	15.65	данные отсутствуют	35:21:0401009:3440	данные отсутствуют
12	1.1.12	1.1.13	286°10.1'	16.16	данные отсутствуют	35:21:0401009:3440	данные отсутствуют
13	1.1.13	1.1.14	15°51.4'	25.95	данные отсутствуют	35:21:0401009:241	данные отсутствуют
14	1.1.14	1.1.15	105°28.7'	50.77	данные отсутствуют	35:21:0401009:235	данные отсутствуют
15	1.1.15	1.1.16	16°1.5'	22.86	данные отсутствуют	35:21:0401009:235	данные отсутствуют
16	1.1.16	1.1.1	103°50.9'	22.85	данные отсутствуют	35:21:0401009:235	данные отсутствуют



ДОКУМЕНТ ПОДПИСАН
ЭЛЕКТРОННОЙ ПОДПИСЬЮ

Сертификат: 3094B7974B3CA8E1F07A347CFAD6FA78

Владелец: ФЕДЕРАЛЬНАЯ СЛУЖБА ГОСУДАРСТВЕННОЙ
РЕГИСТРАЦИИ, КАДАСТРА И КАРТОГРАФИИ
Действителен: с 17.05.2022 по 10.08.2023

полное наименование должности

инициалы, фамилия

Выписка из Единого государственного реестра недвижимости об объекте недвижимости

Описание местоположения земельного участка

Земельный участок			
вид объекта недвижимости			
Лист № 1 раздела 3.2	Всего листов раздела 3.2: 1	Всего разделов: 8	Всего листов выписки: 16
30.01.2023г. № КУВИ-001/2023-20268808			
Кадастровый номер:		35:21:0401009:240	

Сведения о характерных точках границы земельного участка				
Система координат МСК-35 зона 2				
Номер точки	Координаты, м		Описание закрепления на местности	Средняя квадратичная погрешность определения координат характерных точек границ земельного участка, м
	X	Y		
1	2	3	4	5
1	342498.23	2213550.54	-	0.1
2	342503.7	2213528.35	-	0.1
3	342481.73	2213522.04	-	0.1
4	342495.28	2213473.11	-	0.1
5	342470.32	2213466.02	-	0.1
6	342465.82	2213481.54	-	0.1
7	342450.89	2213476.85	-	0.1
8	342410.51	2213464.17	-	0.1
9	342409.56	2213468.03	-	0.1
10	342402.94	2213466.41	-	0.1
11	342403.88	2213462.56	-	0.1
12	342401.1	2213461.84	-	0.1
13	342383.76	2213530.01	-	0.1
14	342413.32	2213538.02	-	0.1
15	342473.96	2213554.01	-	0.1
16	342495.93	2213559.8	-	0.1
17	342498.23	2213550.54	-	0.1



ДОКУМЕНТ ПОДПИСАН
ЭЛЕКТРОННОЙ ПОДПИСЬЮ

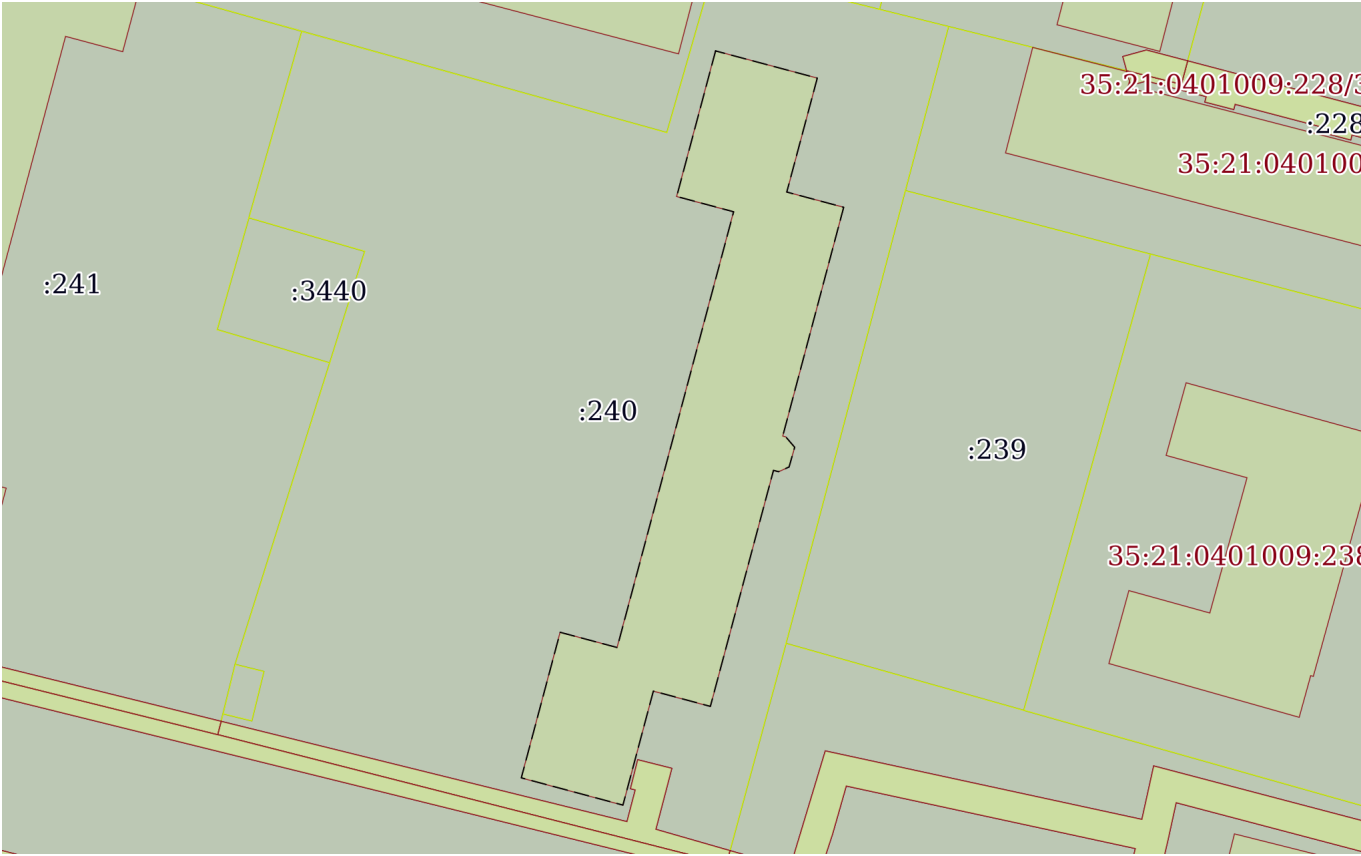
Сертификат: 3094B7974B3CA8E1F07A347CFAD6FA78


Владелец: ФЕДЕРАЛЬНАЯ СЛУЖБА ГОСУДАРСТВЕННОЙ
РЕГИСТРАЦИИ, КАДАСТРА И КАРТОГРАФИИ
Действителен: с 17.05.2022 по 10.08.2023


полное наименование должности


инициалы, фамилия


Выписка из Единого государственного реестра недвижимости об объекте недвижимости
Сведения о частях земельного участка

Земельный участок			
вид объекта недвижимости			
Лист № 1 раздела 4	Всего листов раздела 4: 3	Всего разделов: 8	Всего листов выписки: 16
30.01.2023г. № КУВИ-001/2023-20268808			
Кадастровый номер:		35:21:0401009:240	
План (чертеж, схема) части земельного участка		Учетный номер части: 35:21:0401009:240/1	
			
Масштаб 1:1000		Условные обозначения:	

полное наименование должности		ДОКУМЕНТ ПОДПИСАН ЭЛЕКТРОННОЙ ПОДПИСЬЮ	инициалы, фамилия
	Сертификат: 3094B7974B3CA8E1F07A347CFAD6FA78		
	Владелец: ФЕДЕРАЛЬНАЯ СЛУЖБА ГОСУДАРСТВЕННОЙ РЕГИСТРАЦИИ, КАДАСТРА И КАРТОГРАФИИ Действителен: с 17.05.2022 по 10.08.2023		

Земельный участок			
вид объекта недвижимости			
Лист № 2 раздела 4	Всего листов раздела 4: 3	Всего разделов: 8	Всего листов выписки: 16
30.01.2023г. № КУВИ-001/2023-20268808			
Кадастровый номер:		35:21:0401009:240	
План (чертеж, схема) части земельного участка		Учетный номер части: 35:21:0401009:240/2	
			
Масштаб 1:500	Условные обозначения:		

полное наименование должности		ДОКУМЕНТ ПОДПИСАН ЭЛЕКТРОННОЙ ПОДПИСЬЮ	
		Сертификат: 3094B7974B3CA8E1F07A347CFAD6FA78	
		Владелец: ФЕДЕРАЛЬНАЯ СЛУЖБА ГОСУДАРСТВЕННОЙ РЕГИСТРАЦИИ, КАДАСТРА И КАРТОГРАФИИ	
		Действителен: с 17.05.2022 по 10.08.2023	
			инициалы, фамилия

Земельный участок			
вид объекта недвижимости			
Лист № 3 раздела 4	Всего листов раздела 4: 3	Всего разделов: 8	Всего листов выписки: 16
30.01.2023г. № КУВИ-001/2023-20268808			
Кадастровый номер:		35:21:0401009:240	
План (чертеж, схема) части земельного участка		Учетный номер части: 35:21:0401009:240/3	
			
Масштаб 1:500	Условные обозначения:		

полное наименование должности	 ДОКУМЕНТ ПОДПИСАН ЭЛЕКТРОННОЙ ПОДПИСЬЮ		инициалы, фамилия
	Сертификат: 3094B7974B3CA8E1F07A347CFAD6FA78		
	Владелец: ФЕДЕРАЛЬНАЯ СЛУЖБА ГОСУДАРСТВЕННОЙ		
	РЕГИСТРАЦИИ, КАДАСТРА И КАРТОГРАФИИ		
Действителен: с 17.05.2022 по 10.08.2023			

Выписка из Единого государственного реестра недвижимости об объекте недвижимости

Сведения о частях земельного участка

Земельный участок		
вид объекта недвижимости		
Лист № 1 раздела 4.1	Всего листов раздела 4.1: 2	Всего разделов: 8
Всего листов выписки: 16		
30.01.2023г. № КУВИ-001/2023-20268808		
Кадастровый номер:		35:21:0401009:240
Учетный номер части	Площадь, м2	Содержание ограничения в использовании или ограничения права на объект недвижимости или обременения объекта недвижимости
1	2	3
35:21:0401009:240/1	1499	данные отсутствуют
35:21:0401009:240/2	180	вид ограничения (обременения): ограничения прав на земельный участок, предусмотренные статьями 56, 56.1 Земельного кодекса Российской Федерации; Срок действия: не установлен; реквизиты документа-основания: приказ об утверждении границы охранной зоны газораспределительной сети объекта от 29.12.2014 № 203 выдан: Департамент топливно-энергетического комплекса Вологодской области; Содержание ограничения (обременения): В соответствии с Постановлением Правительства РФ № 878 от 20.11.2000 г. на земельные участки, входящие в охранные зоны газораспределительных сетей, в целях предупреждения их повреждения или нарушения условий их нормальной эксплуатации налагаются ограничения (обременения) : а) строить объекты жилищно-гражданского и производственного назначения; б) сносить и реконструировать мосты, коллекторы, автомобильные и железные дороги с расположенными на них газораспределительными сетями без предварительного выноса этих газопроводов по согласованию с эксплуатационными организациями; в) разрушать берегоукрепительные сооружения, водопропускные устройства, земляные и иные сооружения, предохраняющие газораспределительные сети от разрушений; г) перемещать, повреждать, засыпать и уничтожать опознавательные знаки, контрольно-измерительные пункты и другие устройства газораспределительных сетей; д) устраивать свалки и склады, разливать растворы кислот, солей, щелочей и других химически активных веществ; е) огораживать и перегораживать охранные зоны, препятствовать доступу персонала эксплуатационных организаций к газораспределительным сетям, проведению обслуживания и устранению повреждений газораспределительных сетей; ж)разводить огонь и размещать источники огня; з) рыть погребов, копать и обрабатывать почву сельскохозяйственными и мелиоративными орудиями и механизмами на глубину более 0,3 метра; и) открывать калитки и двери газорегуляторных пунктов, станций катодной и дренажной защиты, люки подземных колодцев, включать или отключать электроснабжение средств связи, освещения и систем телемеханики; к) набрасывать, приставлять и привязывать к опорам и надземным газопроводам, ограждениям и зданиям газораспределительных сетей посторонние предметы, лестницы, влезать на них; л) самовольно подключаться к газораспределительным сетям.; Реестровый номер границы: 35.21.2.41
35:21:0401009:240/3	180	вид ограничения (обременения): ограничения прав на земельный участок, предусмотренные статьями 56, 56.1 Земельного кодекса Российской Федерации; Срок действия: не установлен; реквизиты документа-основания: приказ об утверждении



ДОКУМЕНТ ПОДПИСАН
ЭЛЕКТРОННОЙ ПОДПИСЬЮ


Сертификат: 3094B7974B3CA8E1F07A347CFAD6FA78

Владелец: ФЕДЕРАЛЬНАЯ СЛУЖБА ГОСУДАРСТВЕННОЙ
РЕГИСТРАЦИИ, КАДАСТРА И КАРТОГРАФИИ
Действителен: с 17.05.2022 по 10.08.2023

полное наименование должности

инициалы, фамилия

Земельный участок			
вид объекта недвижимости			
Лист № 2 раздела 4.1	Всего листов раздела 4.1: 2	Всего разделов: 8	Всего листов выписки: 16
30.01.2023г. № КУВИ-001/2023-20268808			
Кадастровый номер:		35:21:0401009:240	
		<p>границы охранной зоны газораспределительной сети объекта от 29.12.2014 № 203 выдан: Департамент топливно-энергетического комплекса Вологодской области; приказ о внесении изменений в приказ Департамента топливно-энергетического комплекса от 29 декабря 2014 года № 203 от 04.03.2021 № 37 выдан: Департамент топливно-энергетического комплекса и тарифного регулирования Вологодской области; Содержание ограничения (обременения): Отнесён к зонам с особыми условиями использования территории - охранным зонам газораспределительных сетей. Режим использования установлен статьями 3, 14-16 Правил охраны газораспределительных сетей, утвержденных постановлением Правительства РФ от 20 ноября 2000 г. №878 «Об утверждении Правил охраны газораспределительных сетей»; Реестровый номер границы: 35:21-6.1; Вид объекта реестра границ: Зона с особыми условиями использования территории; Вид зоны по документу: Охранная зона объекта: Газораспределительная сеть г.Череповец; Тип зоны: Охранная зона инженерных коммуникаций</p>	

	 ДОКУМЕНТ ПОДПИСАН ЭЛЕКТРОННОЙ ПОДПИСЬЮ		
полное наименование должности	Сертификат: 3094B7974B3CA8E1F07A347CFAD6FA78 Владелец: ФЕДЕРАЛЬНАЯ СЛУЖБА ГОСУДАРСТВЕННОЙ РЕГИСТРАЦИИ, КАДАСТРА И КАРТОГРАФИИ Действителен: с 17.05.2022 по 10.08.2023		инициалы, фамилия


Выписка из Единого государственного реестра недвижимости об объекте недвижимости
Сведения о частях земельного участка

Земельный участок			
вид объекта недвижимости			
Лист № 1 раздела 4.2	Всего листов раздела 4.2: 3	Всего разделов: 8	Всего листов выписки: 16
30.01.2023г. № КУВИ-001/2023-20268808			
Кадастровый номер:		35:21:0401009:240	

Сведения о характерных точках границы части (частей) земельного участка				
Учетный номер части: 35:21:0401009:240/1				
Система координат МСК-35 зона 2				
Номер точки	Координаты, м		Описание закрепления на местности	Средняя квадратичная погрешность определения координат характерных точек границ земельного участка, м
	X	Y		
1	2	3	4	5
1	342492.66	2213528.57	-	0.1
2	342489.02	2213542.2	-	0.1
3	342473.76	2213538.11	-	0.1
4	342471.72	2213545.74	-	0.1
5	342441.08	2213537.57	-	0.1
6	342440.97	2213537.98	-	0.1
7	342439.58	2213539.17	-	0.1
8	342436.94	2213538.42	-	0.1
9	342436.31	2213537	-	0.1
10	342436.49	2213536.33	-	0.1
11	342404.88	2213527.87	-	0.1
12	342406.93	2213520.23	-	0.1
13	342391.66	2213516.15	-	0.1
14	342395.31	2213502.53	-	0.1
15	342414.8	2213507.74	-	0.1
16	342412.76	2213515.38	-	0.1
17	342471.12	2213530.99	-	0.1
18	342473.17	2213523.36	-	0.1
19	342492.66	2213528.57	-	0.1

полное наименование должности		 ДОКУМЕНТ ПОДПИСАН ЭЛЕКТРОННОЙ ПОДПИСЬЮ Сертификат: 3094B7974B3CA8E1F07A347CFAD6FA78 Владелец: ФЕДЕРАЛЬНАЯ СЛУЖБА ГОСУДАРСТВЕННОЙ РЕГИСТРАЦИИ, КАДАСТРА И КАРТОГРАФИИ Действителен: с 17.05.2022 по 10.08.2023	инициалы, фамилия

Земельный участок				
вид объекта недвижимости				
Лист № 2 раздела 4.2		Всего листов раздела 4.2: 3		Всего разделов: 8
Всего листов выписки: 16				
30.01.2023г. № КУВИ-001/2023-20268808				
Кадастровый номер:		35:21:0401009:240		
Сведения о характерных точках границы части (частей) земельного участка				
Учетный номер части: 35:21:0401009:240/2				
Система координат МСК-35 зона 2				
Номер точки	Координаты, м		Описание закрепления на местности	Средняя квадратичная погрешность определения координат характерных точек границ земельного участка, м
	X	Y		
1	2	3	4	5
1	342402.88	2213462.3	-	-
2	342401.1	2213461.84	-	0.1
3	342383.76	2213530.01	-	0.1
4	342385.57	2213530.5	-	-
5	342388.42	2213520.57	-	0.2
6	342396.59	2213522.71	-	0.2
7	342397.74	2213518.14	-	0.2
8	342393.86	2213517.17	-	0.2
9	342393.7	2213517.81	-	0.2
10	342389.45	2213516.7	-	0.2
11	342402.88	2213462.3	-	-

полное наименование должности	 ДОКУМЕНТ ПОДПИСАН ЭЛЕКТРОННОЙ ПОДПИСЬЮ Сертификат: 3094B7974B3CA8E1F07A347CFAD6FA78 Владелец: ФЕДЕРАЛЬНАЯ СЛУЖБА ГОСУДАРСТВЕННОЙ РЕГИСТРАЦИИ, КАДАСТРА И КАРТОГРАФИИ Действителен: с 17.05.2022 по 10.08.2023	инициалы, фамилия

Земельный участок				
вид объекта недвижимости				
Лист № 3 раздела 4.2		Всего листов раздела 4.2: 3		Всего разделов: 8
Всего листов выписки: 16				
30.01.2023г. № КУВИ-001/2023-20268808				
Кадастровый номер:		35:21:0401009:240		
Сведения о характерных точках границы части (частей) земельного участка				
Учетный номер части: 35:21:0401009:240/3				
Система координат				
Номер точки	Координаты, м		Описание закрепления на местности	Средняя квадратичная погрешность определения координат характерных точек границ земельного участка, м
	X	Y		
1	2	3	4	5
1	342385.57	2213530.5	-	-
2	342383.76	2213530.01	-	-
3	342401.1	2213461.84	-	-
4	342402.88	2213462.3	-	-
5	342389.45	2213516.7	-	-
6	342393.7	2213517.81	-	-
7	342393.86	2213517.17	-	-
8	342397.74	2213518.14	-	-
9	342396.59	2213522.71	-	-
10	342388.42	2213520.57	-	-
1	342385.57	2213530.5	-	-



ДОКУМЕНТ ПОДПИСАН
ЭЛЕКТРОННОЙ ПОДПИСЬЮ

Сертификат: 3094B7974B3CA8E1F07A347CFAD6FA78

Владелец: ФЕДЕРАЛЬНАЯ СЛУЖБА ГОСУДАРСТВЕННОЙ
РЕГИСТРАЦИИ, КАДАСТРА И КАРТОГРАФИИ
Действителен: с 17.05.2022 по 10.08.2023

полное наименование должности

инициалы, фамилия